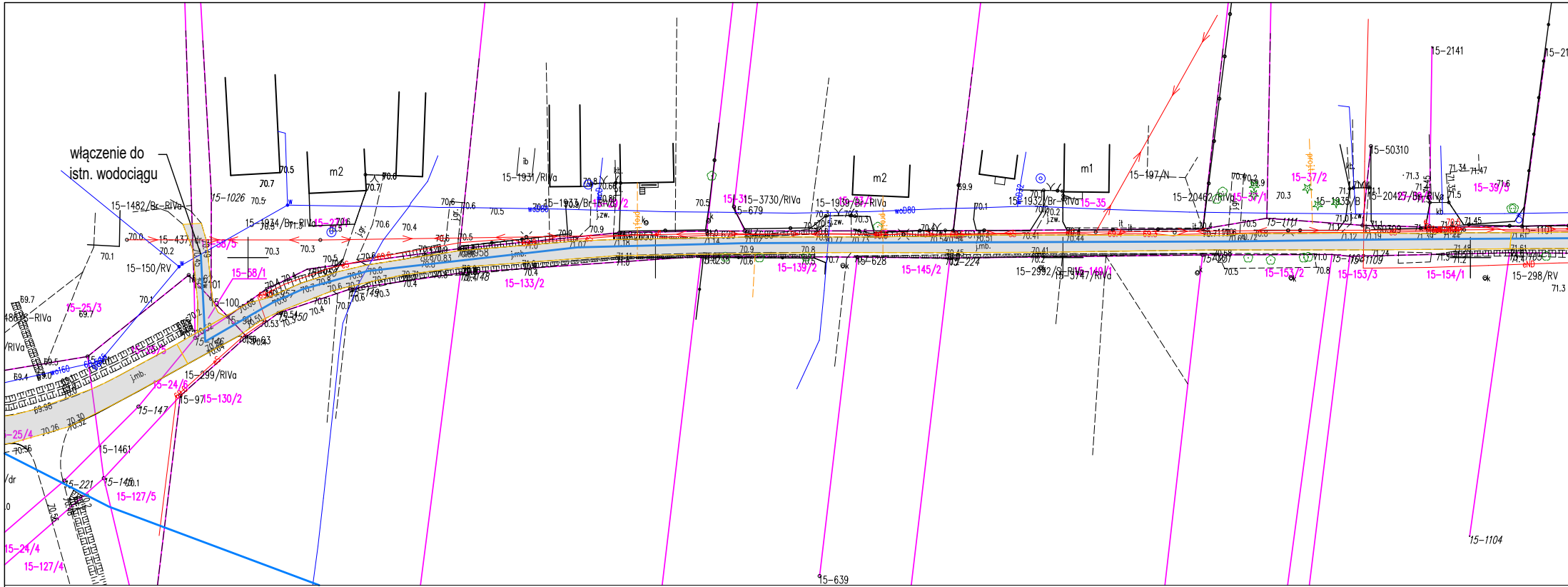
włączenie do
istn. wodociągu
15-1482/Br-RIVa
15-1026
15-1934/Br-RIVa
15-27/6
15-437/dr
15-58/5
15-150/RV
15-58/1
15-100
15-25/3
15-24/6
15-299/RIVa
15-97
15-130/2
15-147
15-1461
15-221
15-146
15-127/5
15-25/4
15-24/4
15-127/4
15-1931/RIVa
15-1933/Br-RIVa
15-133/2
m2
m1
15-3730/RIVa
15-679
15-1939/Br-RIVa
15-139/2
15-628
15-639
15-145/2
15-224
15-1932/Br-RIVa
15-35
15-2992/Si-RIVa
15-3747/RIVa
15-197/N
15-20462/RIVa
15-37/1
15-37/2
15-1111
15-153/2
15-1935/B
15-50310
15-20427/Br-RIVa
15-1109
15-153/3
15-154/1
15-2141
15-39/3
15-1101
15-298/RV
15-1104
j.mb.
j.zw.
wo160
wo80
70.5
70.7
70.6
70.4
70.3
70.1
70.2
70.9
71.0
71.07
71.18
71.3
71.45
71.47
71.6
71.61
69.7
69.5
69.4
69.9
70.26
70.32
70.56

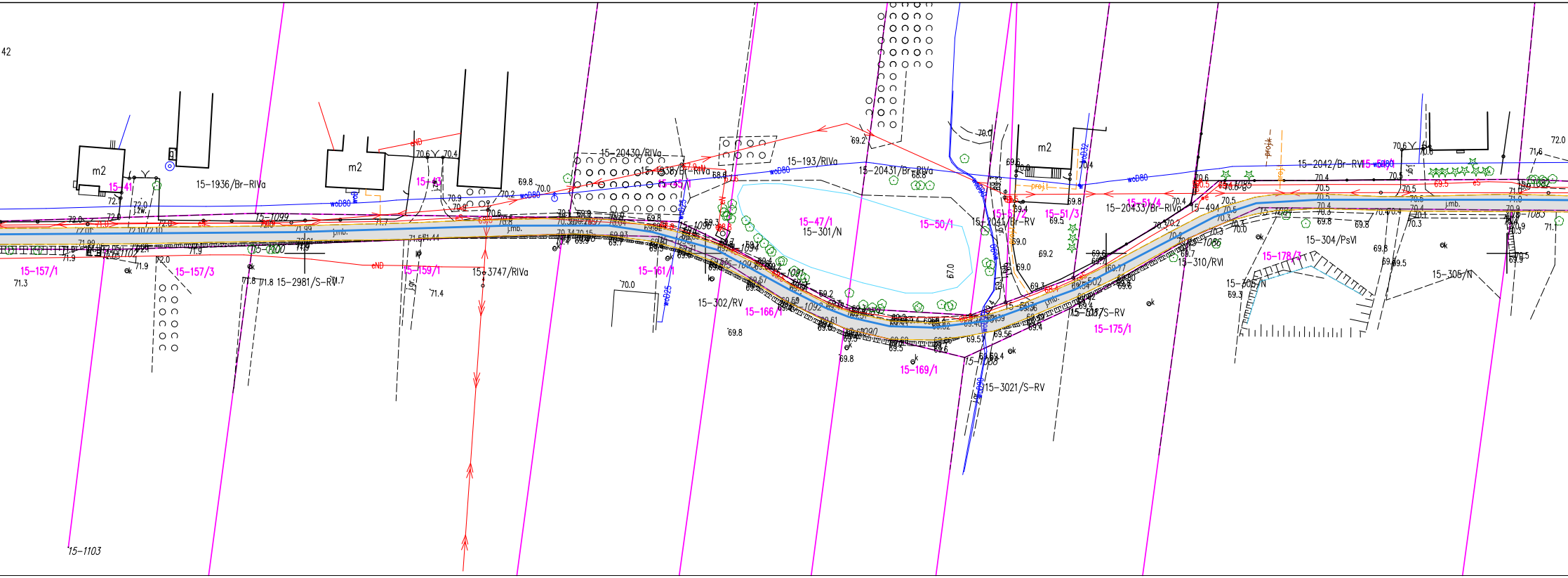
42
m2
15-41
15-1936/Br-RIVa
m2
15-43
woD80
eND
15-1099
15-1100
15-1102
15-157/1
15-157/3
15-2981/S-RV
15-159/1
15-3747/RIVa
j.mb.
15-20430/RIVa
15-1936/Br-RIVa
15-45/1
15-161/1
15-1096
15-302/RV
15-166/1
15-193/RIVa
15-20431/Br-RIVa
15-47/1
15-301/N
15-50/1
15-1094
15-1092
15-1090
15-169/1
15-1088
15-3021/S-RV
15-2041/Br-RV
15-51/2
15-51/3
m2
15-51/4
15-20433/Br-RIVa
15-494
15-502
15-3087/S-RV
15-175/1
15-310/RVI
15-1086
15-178/3
15-304/PsVI
15-306/N
15-305/N
15-2042/Br-RVI
15-1084
15-1083
proj.
15-1103
67.0
69.2
70.0
72.0
71.6
71.3
70.6
70.4
69.8

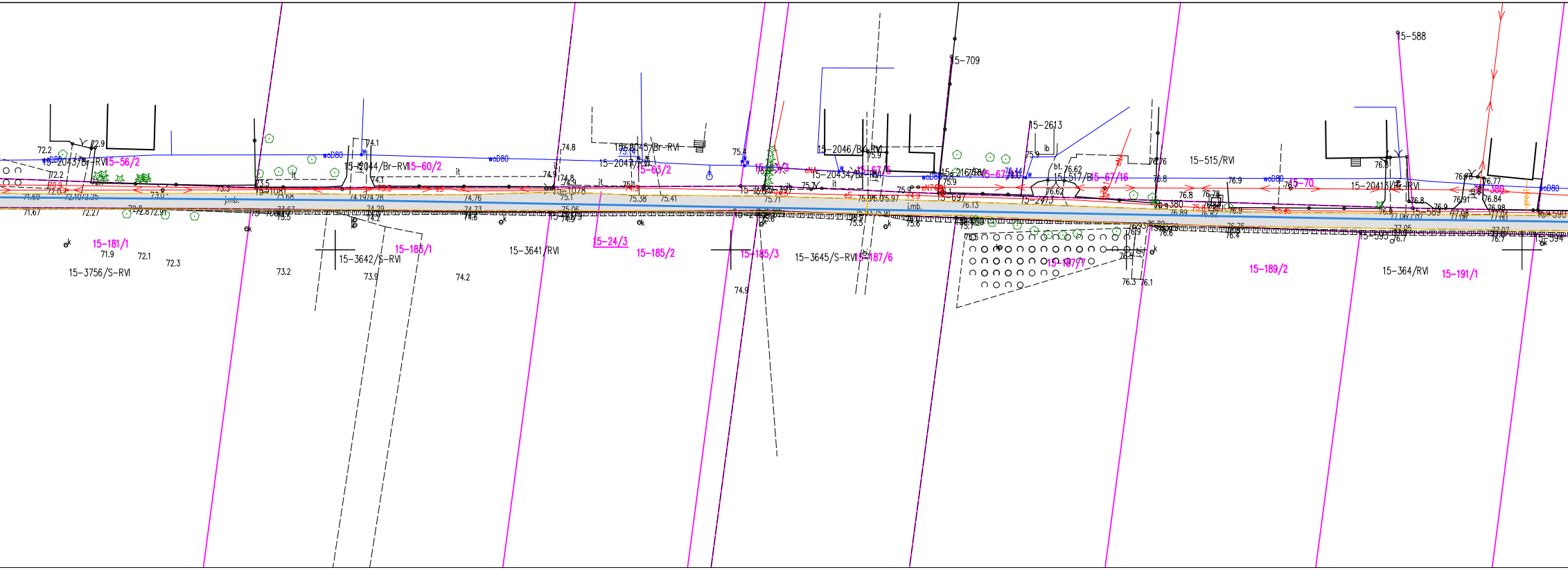
15-2043/Br-RVI
15-56/2
15-2044/Br-RVI
15-60/2
15-2045/Br-RVI
15-2047/RVI
15-63/2
15-2046/Br-RVI
15-2043/Br-RVI
15-67/5
15-2167/Br-RVI
15-67/4
15-517/Br
15-67/16
15-709
15-2613
15-515/RVI
15-70
15-588
15-20413/Br-RVI
15-380
15-697
15-2413
15-1078
15-181/1
15-3756/S-RVI
15-3642/S-RVI
15-183/1
15-3641/RVI
15-24/3
15-185/2
15-185/3
15-3645/S-RVI
15-187/6
15-187/7
15-189/2
15-364/RVI
15-191/1
15-595
15-589
15-594
woD80
woD80
woD80
woD80
woD80
it
it
it
ib
bt.
j.mb.
j.mb.
eS
eS
eN4
eN7
72.2
72.9
72.2
70.9
72.0
71.69
72.10
72.25
73.0
73.3
73.5
73.68
71.67
72.27
72.8
72.91
73.67
73.5
71.9
72.1
72.3
73.2
73.9
74.1
74.1
74.19
74.28
74.29
74.2
74.76
74.73
74.6
74.2
74.8
74.9
74.8
75.1
75.06
75.38
75.41
75.4
75.71
74.9
75.9
75.9
75.96
75.97
75.5
75.8
75.9
76.13
76.1
75.9
76.62
76.62
76.44
76.76
76.8
76.9
76.8
76.78
76.89
76.82
76.9
76.76
76.6
76.4
76.5
76.3
76.1
76.7
76.8
76.91
76.8
76.9
77.08
77.07
77.05
76.7
76.78
76.77
76.84
76.98
77.04
77.07
76.7
75.5

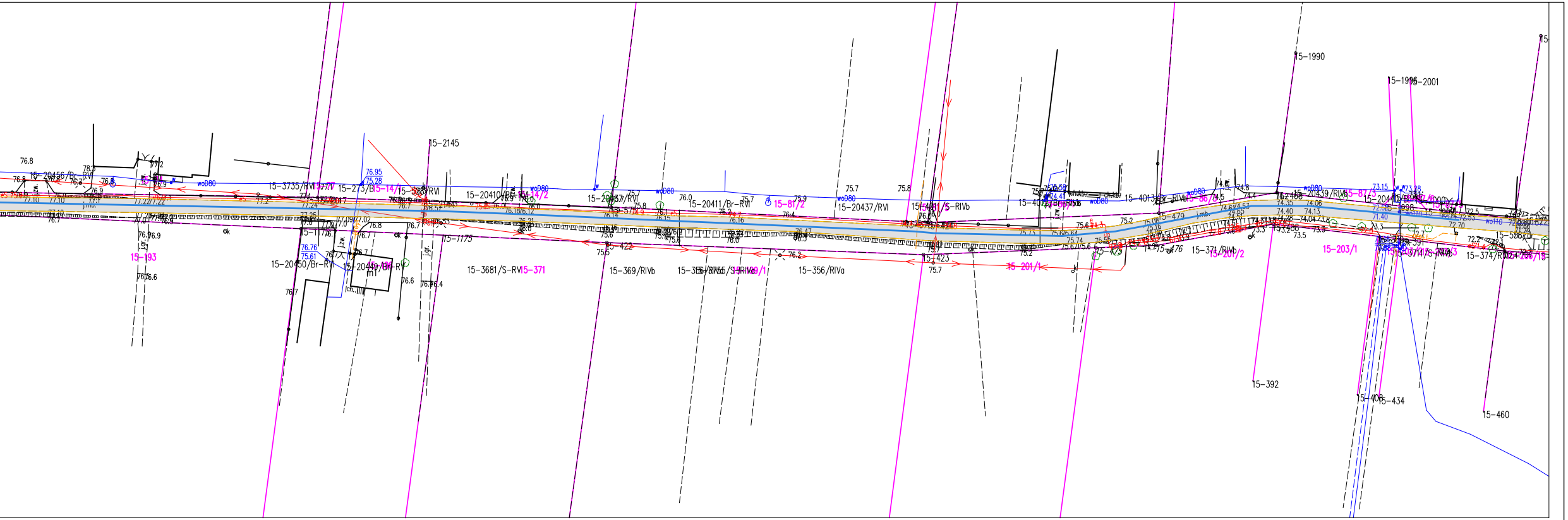
15-2145
15-1990
15-2001
15-3735/RVI
15-273/B
15-20410/Br-RVI
15-20411/Br-RVI
15-20437/RVI
15-20439/RVI
15-401
woD80
15-81/2
15-86/4
15-87/1
15-1175
15-193
15-20450/Br-RVI
15-20449/Br-RVI
15-3681/S-RVI
15-371
15-369/RIVb
15-356/RIVa
15-422
15-423
15-201/1
15-201/2
15-371/RIVb
15-479
15-203/1
15-374/RIVb
15-392
15-408
15-434
15-460

Legenda:

— granice i nr działek

— sieć wodociągowa

▭ istniejąca nawierzchnia asfaltowa jezdni

HYDROPROJEKT WŁOCŁAWEK SP. Z O. O.
87-800 Włocławek, ul. Szpitalna 9/1
tel.: +48 502 033 292, +48 509 708 577
mail: biuro@hydrowloc.pl
www.hydrowloc.pl

Nazwa zamierzenia budowlanego:
Przebudowa stacji uzdatniania wody w Machnaczu oraz budowa i przebudowa sieci wodociągowej w Machnaczu i Wieńcu Zalesiu w ramach zadania inwestycyjnego nr 15/2024 „Budowa i przebudowa infrastruktury drogowej i technicznej w Brzeskiej Strefie Gospodarczej"

Inwestor / Zleceniodawca:
Gmina Brześć Kujawski
Pl. Władysława Łokietka 1
87-800 Brześć Kuj.

Opracował:
mgr inż. Agata Łukasik
KUP/0079/POOK/08

Podpis:

Etap:
Program funkcjonalno-użytkowy

Branża:
Architektoniczna

Tytuł rysunku:
Koncepcja zagospodarowania terenu - przebudowa sieci wodociągowej w Machnaczu

Skala:	Data:	Nr rys.:
1:1000	12.06.2024r.	2

Rozwiązania zawarte w niniejszym opracowaniu stanowią własność projektantów i mogą być stosowane, powielane oraz udostępniane osobom trzecim jedynie na podstawie pisemnego zezwolenia, z zastrzeżeniem wszystkich skutków prawnych [1924]