













OZNACZENIA:

-  B-43 projektowanie oznakowanie pionowe
-  B-20 projektowanie oznakowanie pionowe zgodnie z projektem
-  P-1b istniejące oznakowanie poziome

OZNACZENIA PROJEKTOWE

-  jezdnia - nawierzchnia z betonu asfaltowego
-  zjazd - nawierzchnia z kostki betonowej
-  pobocze gruntowe - nawierzchnia z kruszywa kamiennego
-  jezdnia - nawierzchnia z kostki betonowej
-  proj. ściek z pref. el. bet. 60 x 50 x 15 cm
-  osie
-  krawężł poboczny
-  krawężł cieku
-  profilowanie i oczyszczenie istniejących rowów

Optovia		OPTOVIA Siedziba: 60-334 Wrocław, ul. Uryły 12/11 Pracownia: 42-217 Częstochowa, Al. Najświętszej Maryi Panny 51 TEL: 603 760 610 e-mail: pracownia@optovia.pl NIP 948-182-42-11	
Zamawiający: Gmina Starcza ul. Główna 4 42-261 Starcza		Wykonawca: Organizacja ruchu - stan projektowany	
Projektant: Inż. Ryszard Sidorowicz Nr uprawnień: SLK.00986.PWK.03		Podpis: Sprawdzący:	
Data: 05.2022		Podpis:	