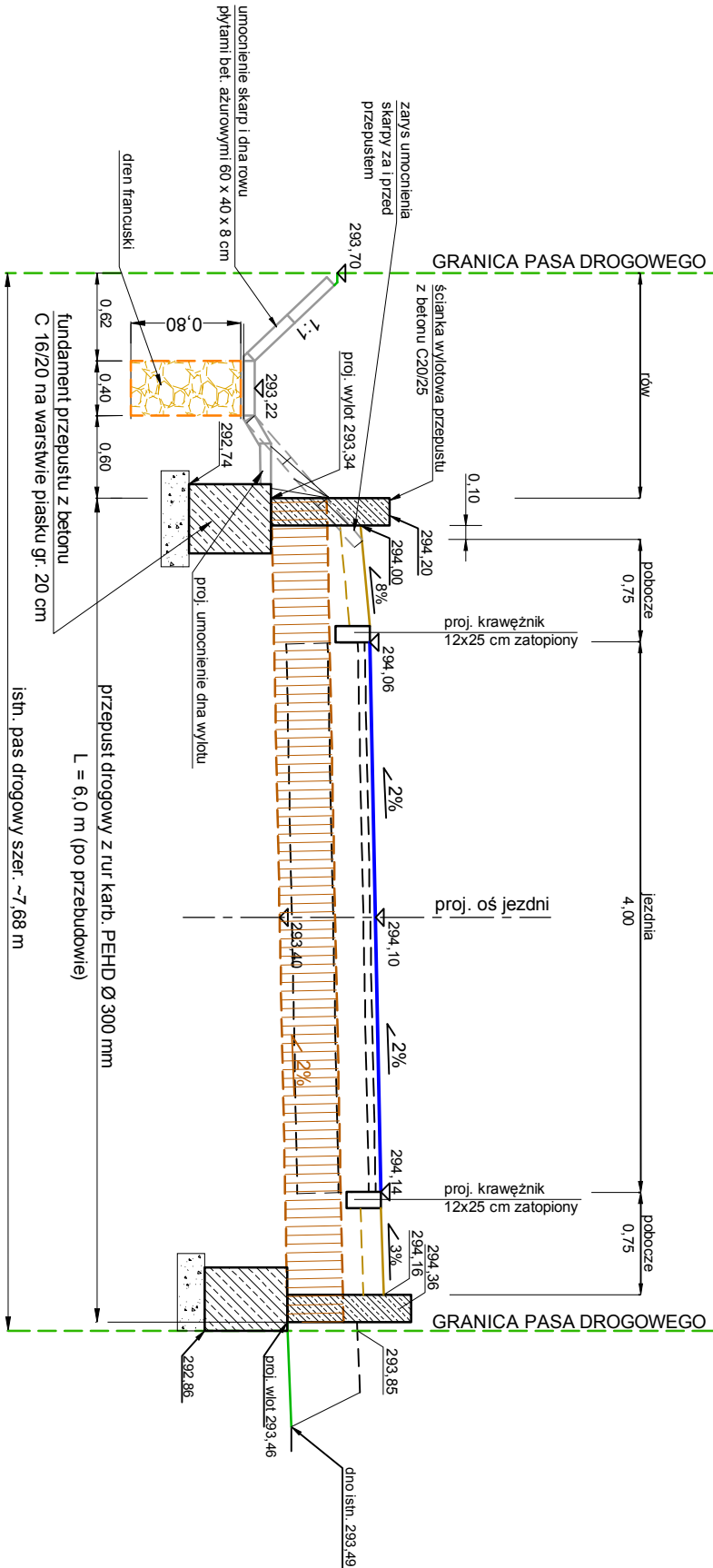
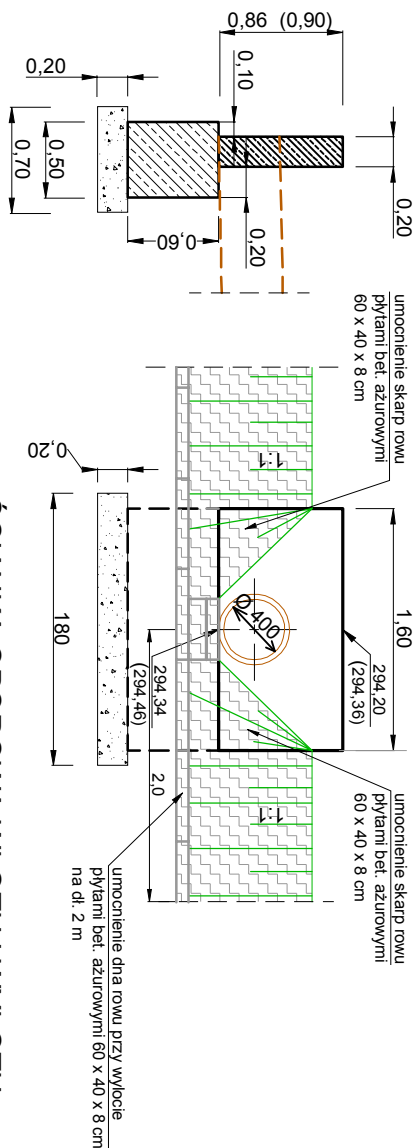


PRZEPUST DROGOWY w hekt. 5+19,30 - RZUT
POZIOMY 1 : 50



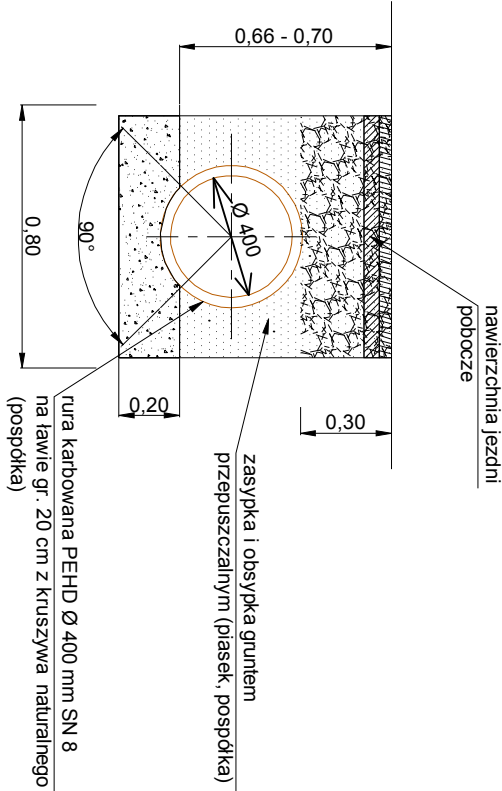
PRZEPUST DROGOWY w hekt. 5+19,30 -
PRZĘKRÓJ PODŁUŻNY 1 : 50



ŚCIANKA WLOTU I WYLOTU PRZEPUSTU
DROGOWEGO w hekt. 5+19,30 -
PRZĘKRÓJ POPRZECZNY 1 : 50
(w nawiasie wymiar ścianki wlotowej)

ŚCIANKA OPOROWA WLOTU I WYLOTU
"WIDOK CZOŁOWY" 1 : 50
(w nawiasie wymiary i rzędne ścianki wlotowej)
w hekt. 5+19,30

POSADOWIENIE RURY
W WYKOPIE - PRZĘKRÓJ 1 : 25



Zakład Usług Projektowych "PROJ.BUD"			
42 - 202 Częstochowa, Al. Armii Krajowej 1/3 tel. 502 920 718, e-mail: projbud.czestochowe@gmail.com			
Inwestor	GMINA STARCZA ul. Gminna 4 42-261 Starcza		
Inwestycja	PRZEBUDOWA DROGI GMINNEJ UL. SPORTOWEJ W M. STARCZA - dz. nr ewid.: 1014; 1015; 84/4 obręb 4 Starcza		
Branża	DROGI	Stadium	PB
Treść rysunku	PRZEPUST DROGOWY w hekt. 5 + 19,30 - RZUT, PRZĘKRÓJ		
Projektant	inż. Ryszard Sidorowicz	Upr. SLK/0096/PWOK/03	
Opracował	Waldemar Czekala		
Data: 05.2020	Skala: 1:50/25		Rys. nr 4/2