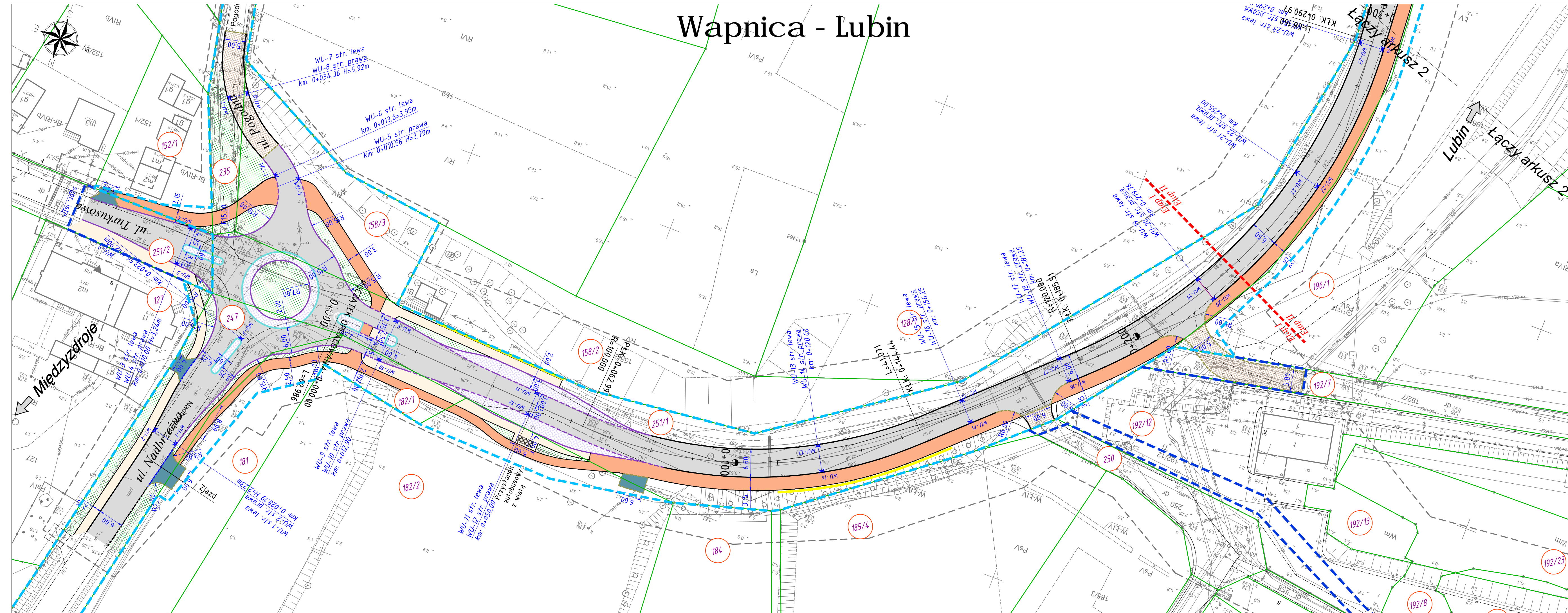


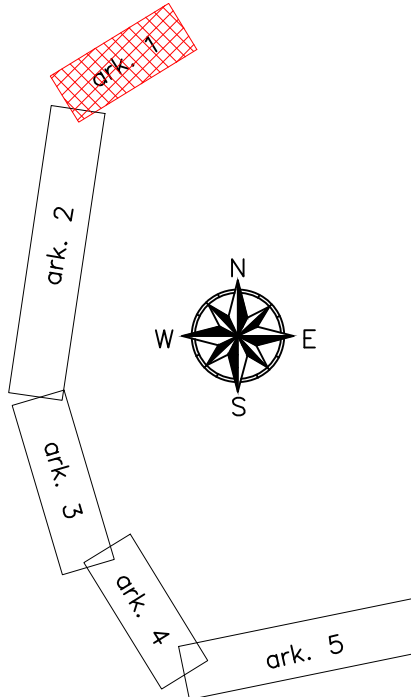
# Wapnica - Lubin




- LEGENDA PROJEKTOWANE ELEMENTY

- |   |  |
|---|--|
|  | projektowana nawierzchnia bitumiczna jezdni                                      |
|  | projektowana nawierzchnia chodników z kostki betonowej koloru szarego            |
|  | projektowana nawierzchnia bitumiczna ścieżki rowerowej/ciągu pieszo-rowerowego   |
|  | projektowana nawierzchnia z kostki kamiennej 16x18cm                             |
|  | projektowana nawierzchnia z kostki betonowej koloru szarego zjazdów i skrzyżowań |
|  | projektowana nawierzchnia zjazdów z kostki betonowej koloru grafitowego          |
|  | miejsca postępowe z kostki betonowej koloru szary                                |
|  | krawężnik betonowy wyniesiony 15x30cm  |
|  | krawężnik betonowy wtopiony 15x22cm  |
|  | opornik betonowy 12x25cm   |
|  | obrzeże betonowe 8x30cm  |
|  | krawężnik kamienny wyniesiony 20x30cm  |
|  | krawężnik kamienny wtopiony 20x22cm  |
|  | krawężnik kamienny wysepkowy 15/21x30cm  |
|  | projektowane ściany oporowe/palisady   |
|  | istniejąca granica działek   |
|  | numer ewidencyjny działki  |
|  | balustrada U-1la   |

Układ arkuszy



Wykonawca:		
Inwestor:		
Gmina Międzyzdroje Plac Ratuszny 1 72-500 Międzyzdroje		
Nazwa inwestycji:		
<b>Przebudowa drogi ul. Głównej w m. Lubin                  wraz z odcinkiem drogi ul. Turkusowej w                  m. Wapnica wraz z sieciami</b>		
Tytuł rysunku:		
Plan sytuacji		
Branża:		Stadium:
Drogowa		PT
Autor projektu/Projektant:		Podpis:
<b>mgr inż. Justyna Roman</b> upr. ZAP/0074/PWOD/10		
Data:	Skala:	Nr rysunku:
lipiec 2022	1:500	2 ark. 1 z 5