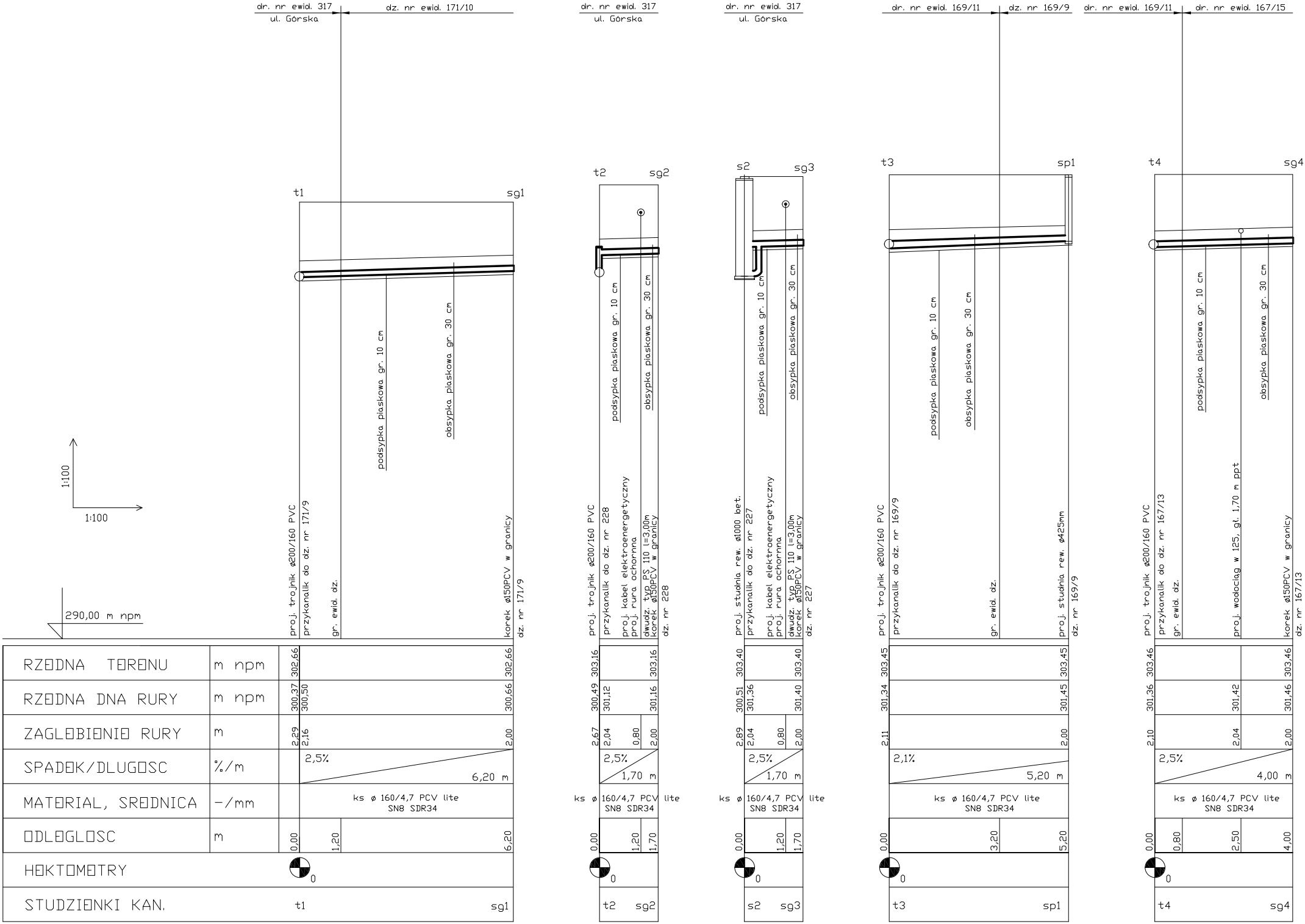
dr. nr ewid. 317
ul. Górska
dz. nr ewid. 171/10
dr. nr ewid. 317
ul. Górska
dr. nr ewid. 317
ul. Górska
dr. nr ewid. 169/11
dz. nr 169/9
dr. nr ewid. 169/11
dr. nr ewid. 167/15
t1
sg1
t2
sg2
s2
sg3
t3
sp1
t4
sg4
podsypka piaskowa gr. 10 cm
obsypka piaskowa gr. 30 cm
podsypka piaskowa gr. 10 cm
obsypka piaskowa gr. 30 cm
podsypka piaskowa gr. 10 cm
obsypka piaskowa gr. 30 cm
podsypka piaskowa gr. 10 cm
obsypka piaskowa gr. 30 cm
podsypka piaskowa gr. 10 cm
obsypka piaskowa gr. 30 cm
1:100
1:100
290,00 m npm
proj. trojnik ø200/160 PVC
przykanalik do dz. nr 171/9
gr. ewid. dz.
korek ø150PCV w granicy
dz. nr 171/9
proj. trojnik ø200/160 PVC
przykanalik do dz. nr 228
proj. kabel elektroenergetyczny
proj. rura ochornna
dwudz. typ PS 110 l=3,00m
korek ø150PCV w granicy
dz. nr 228
proj. studnia rew. ø1000 bet.
przykanalik do dz. nr 227
proj. kabel elektroenergetyczny
proj. rura ochornna
dwudz. typ PS 110 l=3,00m
korek ø150PCV w granicy
dz. nr 227
proj. trojnik ø200/160 PVC
przykanalik do dz. nr 169/9
gr. ewid. dz.
proj. studnia rew. ø425mm
dz. nr 169/9
proj. trojnik ø200/160 PVC
przykanalik do dz. nr 167/13
gr. ewid. dz.
proj. wodociąg w 125, gł. 1,70 m ppt
korek ø150PCV w granicy
dz. nr 167/13

		t1		sg1
RZEDNA TERENU	m npm	302,66		302,66
RZEDNA DNA RURY	m npm	300,37 300,50		300,66
ZAGLEBIENIE RURY	m	2,29 2,16		2,00
SPADEK/DLUGOSC	%/m	2,5%		6,20 m
MATERIAL, SREDNICA	-/mm	ks ø 160/4,7 PCV lite SN8 SDR34		
ODLEGLOSC	m	0,00	1,20	6,20
HEKTOMETRY		0		
STUDZIENKI KAN.		t1		sg1

	t2		sg2
RZEDNA TERENU	303,16		303,16
RZEDNA DNA RURY	300,49 301,12		301,16
ZAGLEBIENIE RURY	2,67 2,04	0,80	2,00
SPADEK/DLUGOSC	2,5%		1,70 m
MATERIAL, SREDNICA	ks ø 160/4,7 PCV lite SN8 SDR34		
ODLEGLOSC	0,00	1,20	1,70
HEKTOMETRY	0		
STUDZIENKI KAN.	t2		sg2

	s2		sg3
RZEDNA TERENU	303,40		303,40
RZEDNA DNA RURY	300,51 301,36		301,40
ZAGLEBIENIE RURY	2,89 2,04	0,80	2,00
SPADEK/DLUGOSC	2,5%		1,70 m
MATERIAL, SREDNICA	ks ø 160/4,7 PCV lite SN8 SDR34		
ODLEGLOSC	0,00	1,20	1,70
HEKTOMETRY	0		
STUDZIENKI KAN.	s2		sg3

	t3		sp1
RZEDNA TERENU	303,45		303,45
RZEDNA DNA RURY	301,34		301,45
ZAGLEBIENIE RURY	2,11		2,00
SPADEK/DLUGOSC	2,1%		5,20 m
MATERIAL, SREDNICA	ks ø 160/4,7 PCV lite SN8 SDR34		
ODLEGLOSC	0,00	3,20	5,20
HEKTOMETRY	0		
STUDZIENKI KAN.	t3		sp1

	t4			sg4
RZEDNA TERENU	303,46			303,46
RZEDNA DNA RURY	301,36		301,42	301,46
ZAGLEBIENIE RURY	2,10		2,04	2,00
SPADEK/DLUGOSC	2,5%			4,00 m
MATERIAL, SREDNICA	ks ø 160/4,7 PCV lite SN8 SDR34			
ODLEGLOSC	0,00	0,80	2,50	4,00
HEKTOMETRY	0			
STUDZIENKI KAN.	t4			sg4

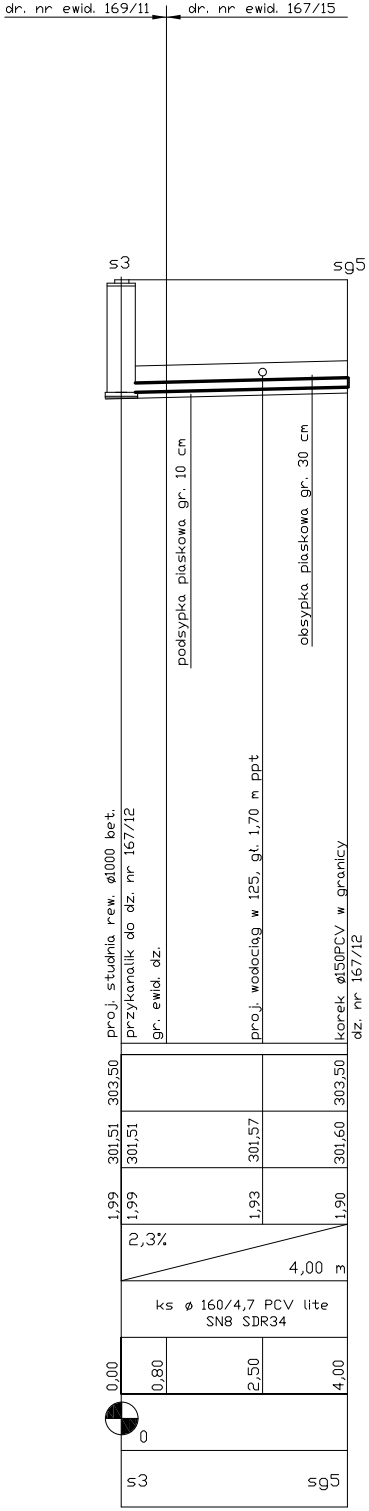
dr. nr ewid. 169/11
dr. nr ewid. 167/15
s3
sg5
podsypka piaskowa gr. 10 cm
obsypka piaskowa gr. 30 cm
proj. studnia rew. ø1000 bet.
przykanalik do dz. nr 167/12
gr. ewid. dz.
proj. wodociag w 125, gł. 1,70 m ppt
korek ø150PCV w granicy
dz. nr 167/12
303,50
303,50
301,51
301,51
301,57
301,60
1,99
1,99
1,93
1,90
2,3%
4,00 m
ks ø 160/4,7 PCV lite
SN8 SDR34
0,00
0,80
2,50
4,00
0
s3
sg5

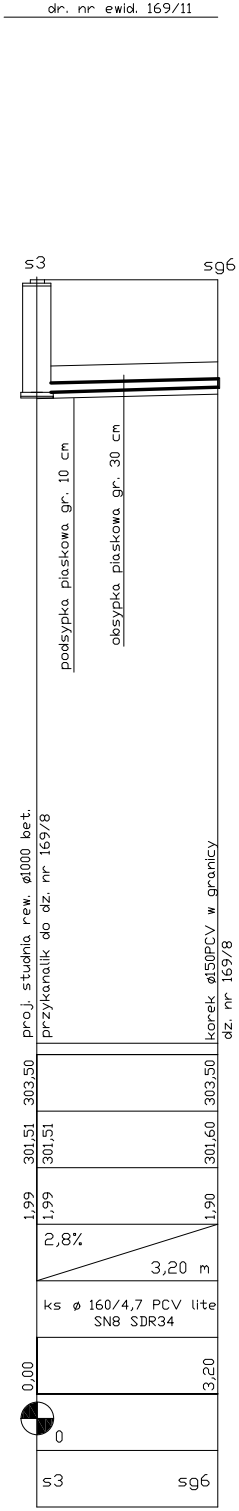
dr. nr ewid. 169/11
s3
sg6
podsypka piaskowa gr. 10 cm
obsypka piaskowa gr. 30 cm
proj. studnia rew. ø1000 bet.
przykanalik do dz. nr 169/8
korek ø150PCV w granicy
dz. nr 169/8
303,50
303,50
301,51
301,51
301,60
1,99
1,99
1,90
2,8%
3,20 m
ks ø 160/4,7 PCV lite
SN8 SDR34
0,00
3,20
0
s3
sg6

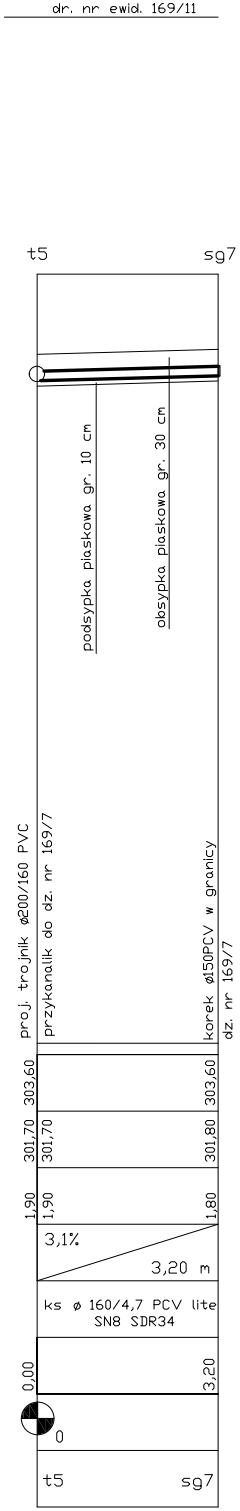
dr. nr ewid. 169/11
t5
sg7
podsypka piaskowa gr. 10 cm
obsypka piaskowa gr. 30 cm
proj. trojnik ø200/160 PVC
przykanalik do dz. nr 169/7
korek ø150PCV w granicy
dz. nr 169/7
303,60
303,60
301,70
301,70
301,80
1,90
1,90
1,80
3,1%
3,20 m
ks ø 160/4,7 PCV lite
SN8 SDR34
0,00
3,20
0
t5
sg7

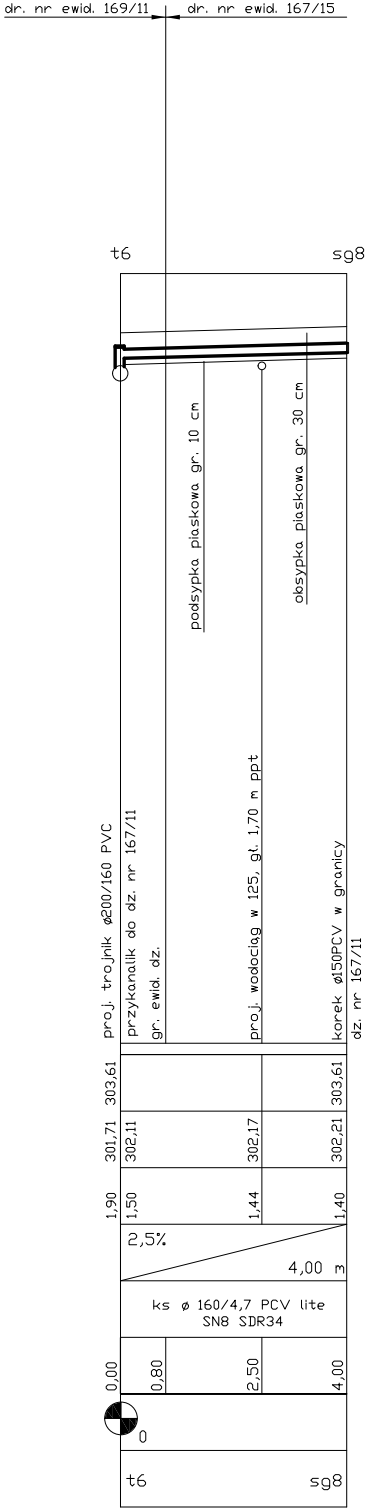
dr. nr ewid. 169/11
dr. nr ewid. 167/15
t6
sg8
podsypka piaskowa gr. 10 cm
obsypka piaskowa gr. 30 cm
proj. trojnik ø200/160 PVC
przykanalik do dz. nr 167/11
gr. ewid. dz.
proj. wodociag w 125, gł. 1,70 m ppt
korek ø150PCV w granicy
dz. nr 167/11
303,61
303,61
301,71
302,11
302,17
302,21
1,90
1,50
1,44
1,40
2,5%
4,00 m
ks ø 160/4,7 PCV lite
SN8 SDR34
0,00
0,80
2,50
4,00
0
t6
sg8

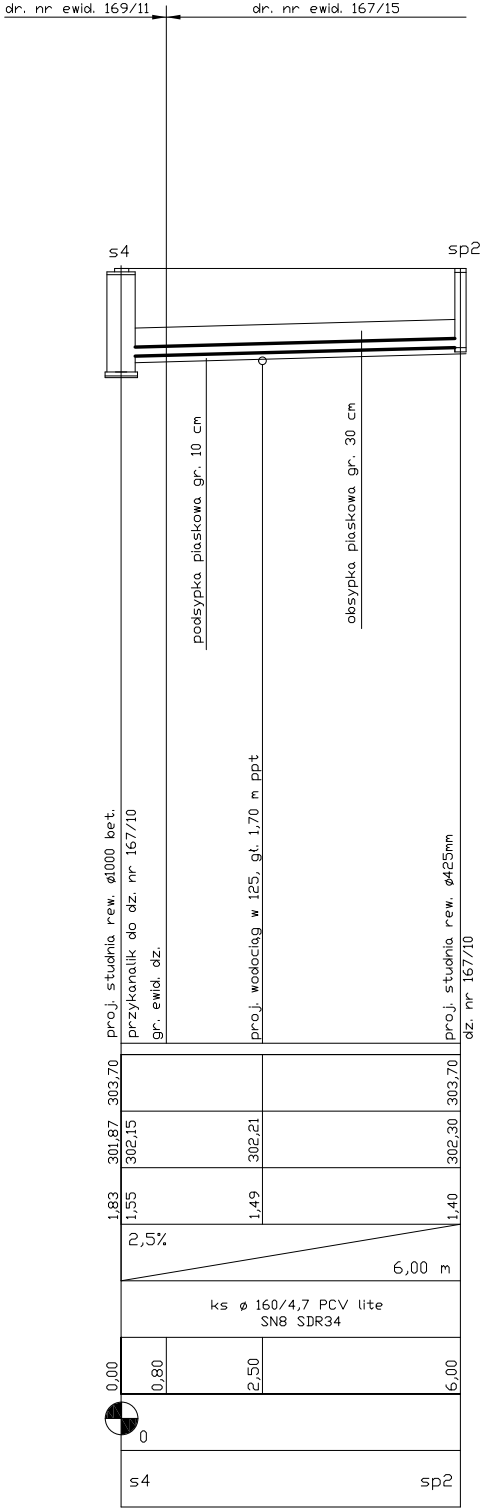
dr. nr ewid. 169/11
dr. nr ewid. 167/15
s4
sp2
podsypka piaskowa gr. 10 cm
obsypka piaskowa gr. 30 cm
proj. studnia rew. ø1000 bet.
przykanalik do dz. nr 167/10
gr. ewid. dz.
proj. wodociag w 125, gł. 1,70 m ppt
proj. studnia rew. ø425mm
dz. nr 167/10
303,70
303,70
301,87
302,15
302,21
302,30
1,83
1,55
1,49
1,40
2,5%
6,00 m
ks ø 160/4,7 PCV lite
SN8 SDR34
0,00
0,80
2,50
6,00
0
s4
sp2

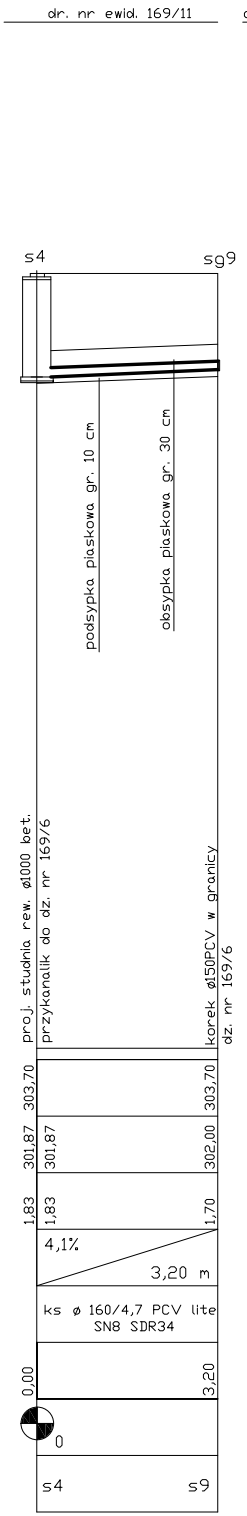
dr. nr ewid. 169/11
s4
sg9
podsypka piaskowa gr. 10 cm
obsypka piaskowa gr. 30 cm
proj. studnia rew. ø1000 bet.
przykanalik do dz. nr 169/6
korek ø150PCV w granicy
dz. nr 169/6
303,70
303,70
301,87
301,87
302,00
1,83
1,83
1,70
4,1%
3,20 m
ks ø 160/4,7 PCV lite
SN8 SDR34
0,00
3,20
0
s4
s9

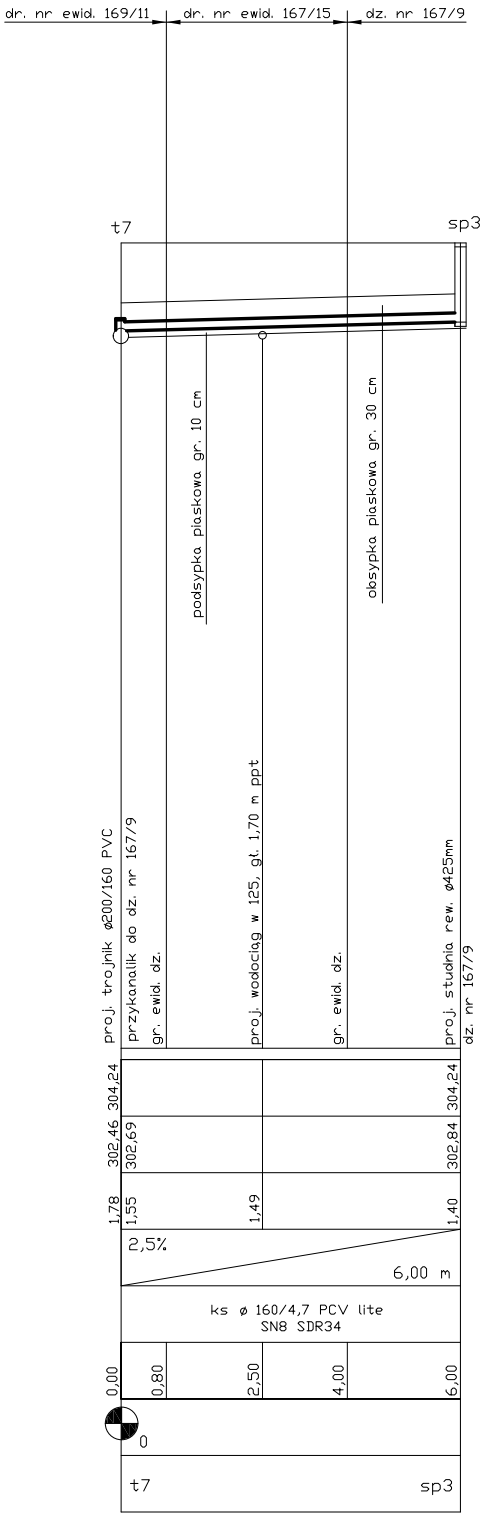
dr. nr ewid. 169/11
dr. nr ewid. 167/15
dz. nr 167/9
t7
sp3
podsypka piaskowa gr. 10 cm
obsypka piaskowa gr. 30 cm
proj. trojnik ø200/160 PVC
przykanalik do dz. nr 167/9
gr. ewid. dz.
proj. wodociąg w 125, gł. 1,70 m ppt
gr. ewid. dz.
proj. studnia rew. ø425mm
dz. nr 167/9
304,24
304,24
302,46
302,69
302,84
1,78
1,55
1,49
1,40
2,5%
6,00 m
ks ø 160/4,7 PCV lite
SN8 SDR34
0,00
0,80
2,50
4,00
6,00
0
t7
sp3

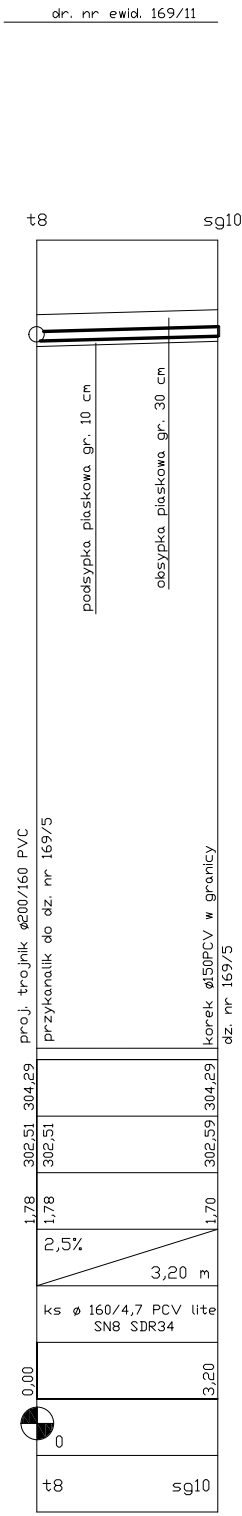
dr. nr ewid. 169/11
t8
sg10
podsypka piaskowa gr. 10 cm
obsypka piaskowa gr. 30 cm
proj. trojnik ø200/160 PVC
przykanalik do dz. nr 169/5
korek ø150PCV w granicy
dz. nr 169/5
304,29
304,29
302,51
302,51
302,59
1,78
1,78
1,70
2,5%
3,20 m
ks ø 160/4,7 PCV lite
SN8 SDR34
0,00
3,20
0
t8
sg10

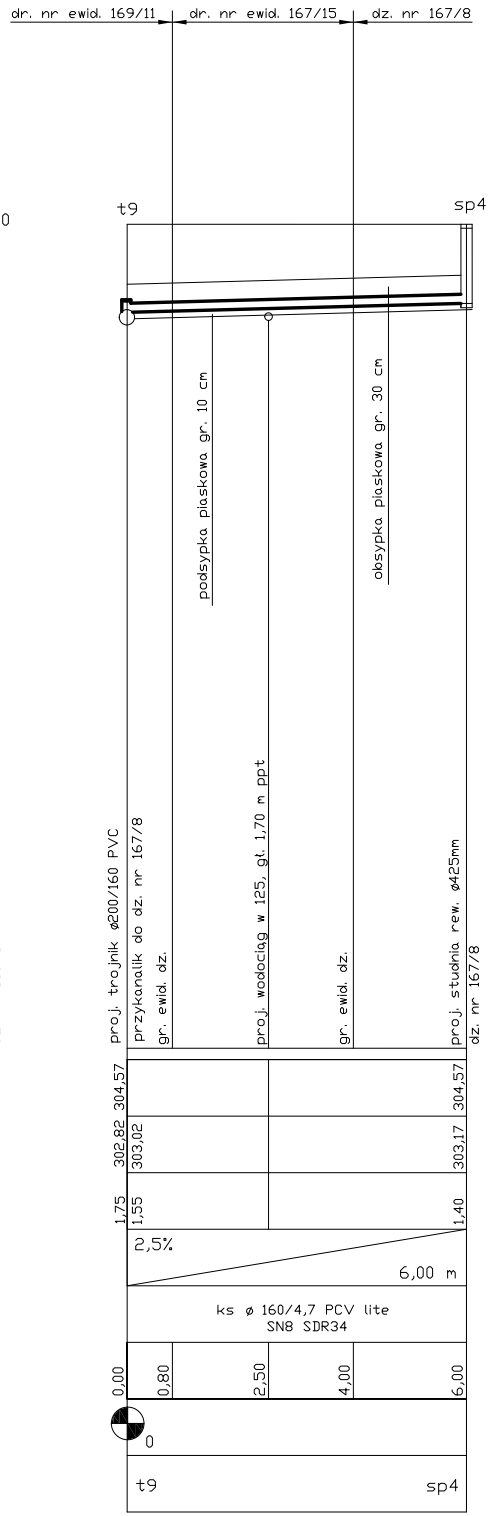
dr. nr ewid. 169/11
dr. nr ewid. 167/15
dz. nr 167/8
t9
sp4
podsypka piaskowa gr. 10 cm
obsypka piaskowa gr. 30 cm
proj. trojnik ø200/160 PVC
przykanalik do dz. nr 167/8
gr. ewid. dz.
proj. wodociąg w 125, gł. 1,70 m ppt
gr. ewid. dz.
proj. studnia rew. ø425mm
dz. nr 167/8
304,57
304,57
302,82
303,02
303,17
1,75
1,55
1,40
2,5%
6,00 m
ks ø 160/4,7 PCV lite
SN8 SDR34
0,00
0,80
2,50
4,00
6,00
0
t9
sp4

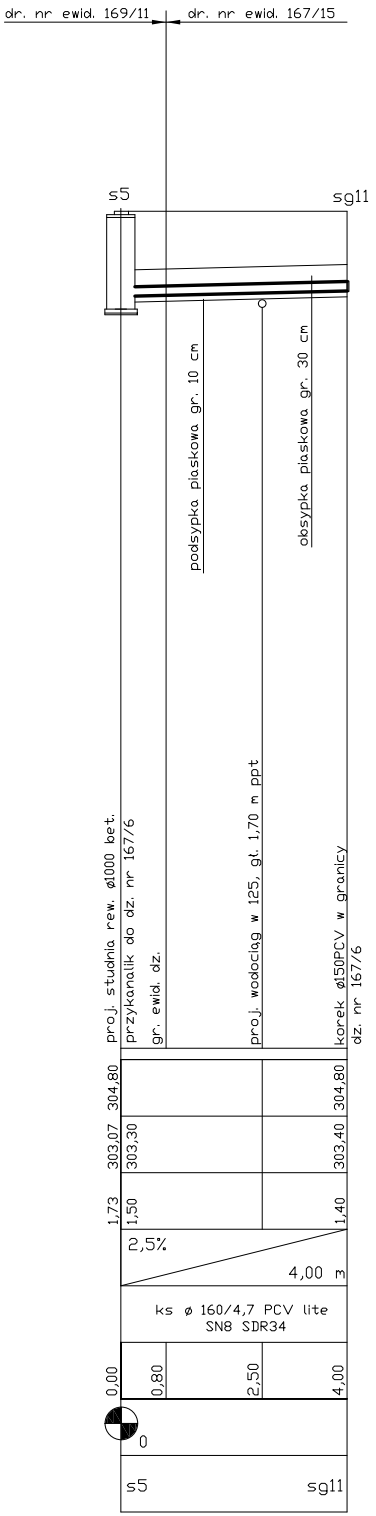
dr. nr ewid. 169/11
dr. nr ewid. 167/15
s5
sg11
podsypka piaskowa gr. 10 cm
obsypka piaskowa gr. 30 cm
proj. studnia rew. ø1000 bet.
przykanalik do dz. nr 167/6
gr. ewid. dz.
proj. wodociąg w 125, gł. 1,70 m ppt
korek ø150PCV w granicy
dz. nr 167/6
304,80
304,80
303,07
303,30
303,40
1,73
1,50
1,40
2,5%
4,00 m
ks ø 160/4,7 PCV lite
SN8 SDR34
0,00
0,80
2,50
4,00
0
s5
sg11

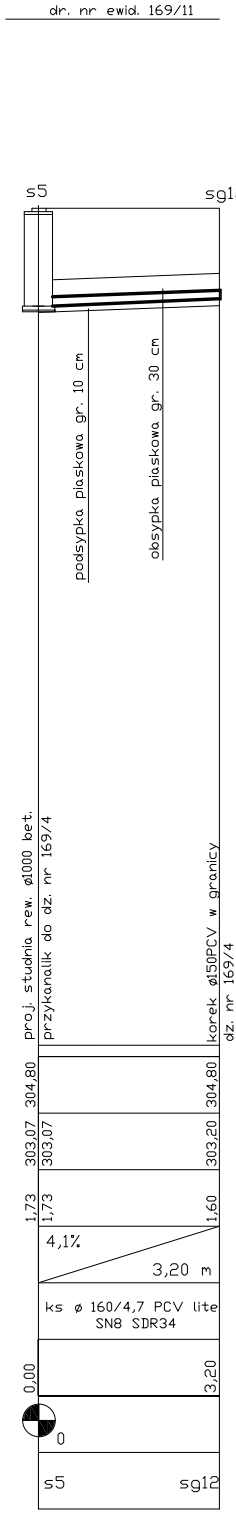
dr. nr ewid. 169/11
s5
sg12
podsypka piaskowa gr. 10 cm
obsypka piaskowa gr. 30 cm
proj. studnia rew. ø1000 bet.
przykanalik do dz. nr 169/4
korek ø150PCV w granicy
dz. nr 169/4
304,80
304,80
303,07
303,07
303,20
1,73
1,73
1,60
4,1%
3,20 m
ks ø 160/4,7 PCV lite
SN8 SDR34
0,00
3,20
0
s5
sg12

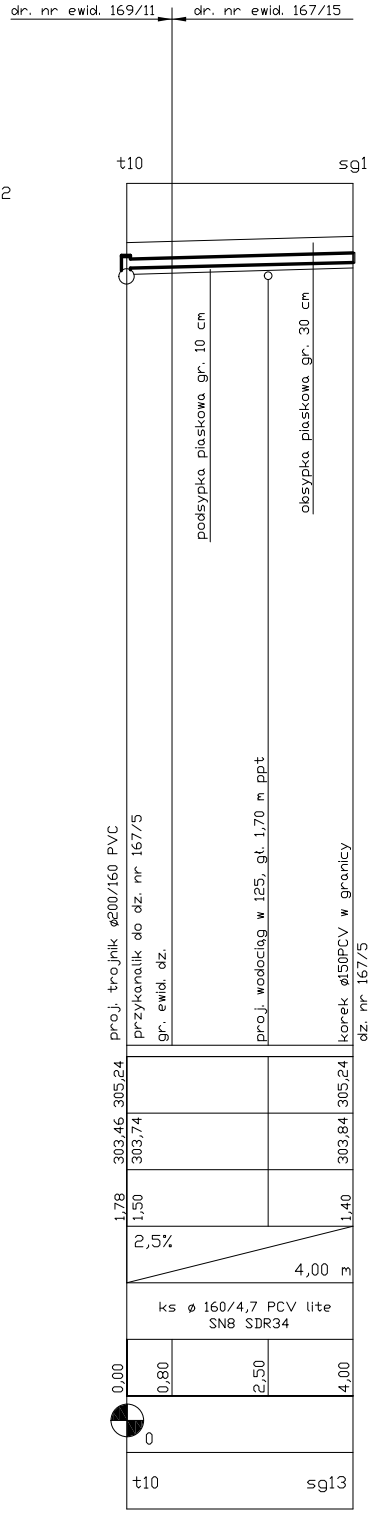
dr. nr ewid. 169/11
dr. nr ewid. 167/15
t10
sg13
podsypka piaskowa gr. 10 cm
obsypka piaskowa gr. 30 cm
proj. trojnik ø200/160 PVC
przykanalik do dz. nr 167/5
gr. ewid. dz.
proj. wodociąg w 125, gł. 1,70 m ppt
korek ø150PCV w granicy
dz. nr 167/5
305,24
305,24
303,46
303,74
303,84
1,78
1,50
1,40
2,5%
4,00 m
ks ø 160/4,7 PCV lite
SN8 SDR34
0,00
0,80
2,50
4,00
0
t10
sg13

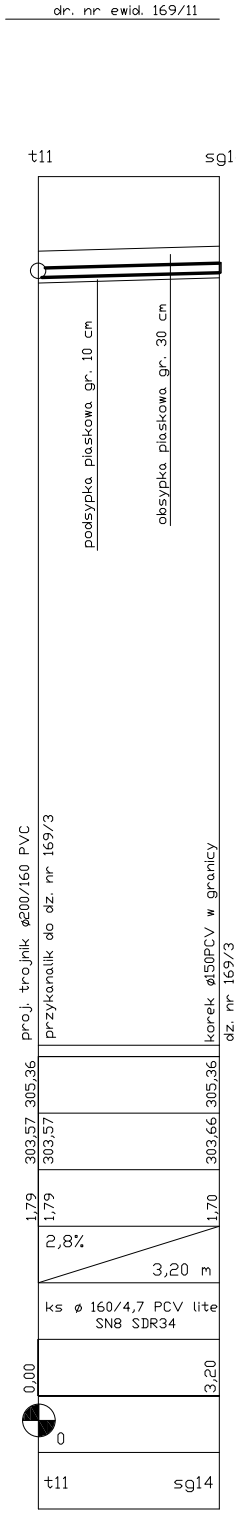
dr. nr ewid. 169/11
t11
sg14
podsypka piaskowa gr. 10 cm
obsypka piaskowa gr. 30 cm
proj. trojnik ø200/160 PVC
przykanalik do dz. nr 169/3
korek ø150PCV w granicy
dz. nr 169/3
305,36
305,36
303,57
303,57
303,66
1,79
1,79
1,70
2,8%
3,20 m
ks ø 160/4,7 PCV lite
SN8 SDR34
0,00
3,20
0
t11
sg14

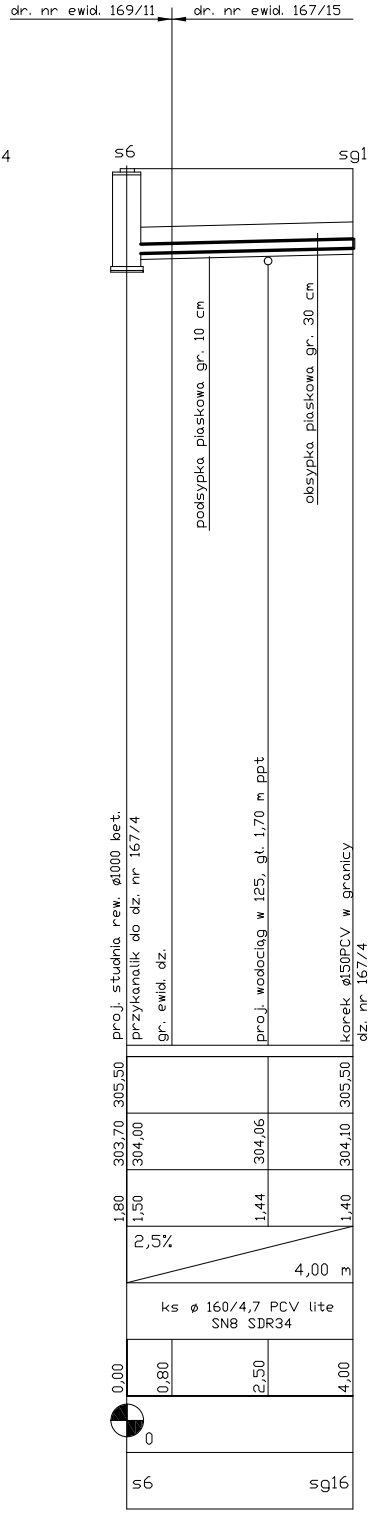
dr. nr ewid. 169/11
dr. nr ewid. 167/15
s6
sg16
podsypka piaskowa gr. 10 cm
obsypka piaskowa gr. 30 cm
proj. studnia rew. ø1000 bet.
przykanalik do dz. nr 167/4
gr. ewid. dz.
proj. wodociąg w 125, gł. 1,70 m ppt
korek ø150PCV w granicy
dz. nr 167/4
305,50
305,50
303,70
304,00
304,06
304,10
1,80
1,50
1,44
1,40
2,5%
4,00 m
ks ø 160/4,7 PCV lite
SN8 SDR34
0,00
0,80
2,50
4,00
0
s6
sg16

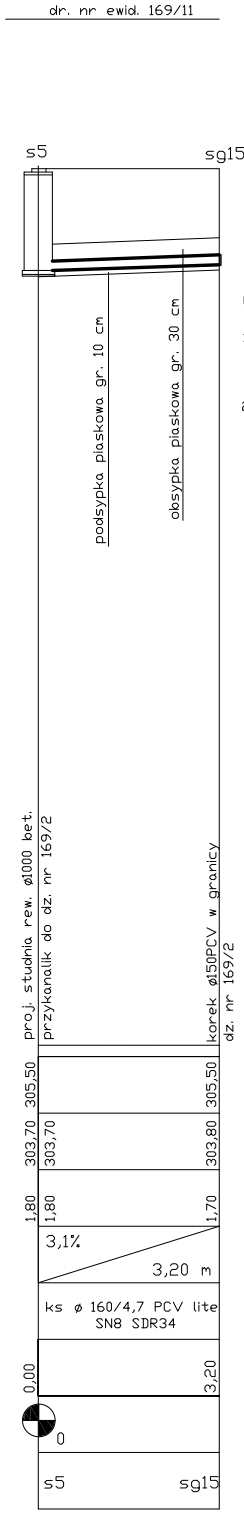
dr. nr ewid. 169/11
s5
sg15
podsypka piaskowa gr. 10 cm
obsypka piaskowa gr. 30 cm
proj. studnia rew. ø1000 bet.
przykanalik do dz. nr 169/2
korek ø150PCV w granicy
dz. nr 169/2
305,50
305,50
303,70
303,70
303,80
1,80
1,80
1,70
3,1%
3,20 m
ks ø 160/4,7 PCV lite
SN8 SDR34
0,00
3,20
0
s5
sg15

UWAGA:

1. Studnie na przyłączach projektuje sie plastikowe ø 425mm
(lokalizacje studni uzgodniono z własciciełami posesji)
2. Nie wyklucza sie istnienia nie zinwentaryzowanego uzbrojenia podziemnego
(uzbrojenie zostało naniesione z uzgodnień branżowych oraz bezpośredniego pomiaru
w terenie)
3. Przyłącza nie zakończone studzienką należy zaslepić korkiem PCV ø150
(przyłącza do granicy posesji)
4. Rurociag nalezy ułożyć na podsypce piaskowej gr. 10cm i dokonać
obsypki gr. 30 cm
5. Zabezpieczenie skrzyżowań z kabalami (energetycznymi, teletechnicznymi)
wykonać rurami ochronnymi, dwudzielnymi ø110 l=3,00m na kablach,

PROFILE PODŁUŻNE PRZYŁĄCZY KANALIZACJI SANITARNEJ ø160/4,7 PCV

BIURO USŁUGOWO-PROJEKTOWE "WODOPROJEKT" 42-100 KŁOBUCK UL. PODLEŚNA 58 TEL. 601-063-294			
Rodzaj dokumentacji	Budowa sieci wodociągowej i kanalizacji sanitarnej w m. Łysiec, ul. Widokowa (odnoga), jedn. ewid. Starcza		
Inwestor	GMINA STARCZA		
Treść	Profil podłużny przył. kan. sanitarnej	Rys. nr Skala	6 1:100/100
Opracował	STANISŁAW SOLUCH Upr. Nr NT-83861/31/78 Upr. Nr UAN-VIII-83861/84/85		11.2020r.
Projektował	mrg inż. KRZYSZTOF ŻELAZKIEWICZ upr. nr: 455/02		11.2020r.
Sprawdził	mrg inz. PAWEŁ JANUSZEWSKI upr. nr: SLK/5184/PWOS/13		11.2020r.