

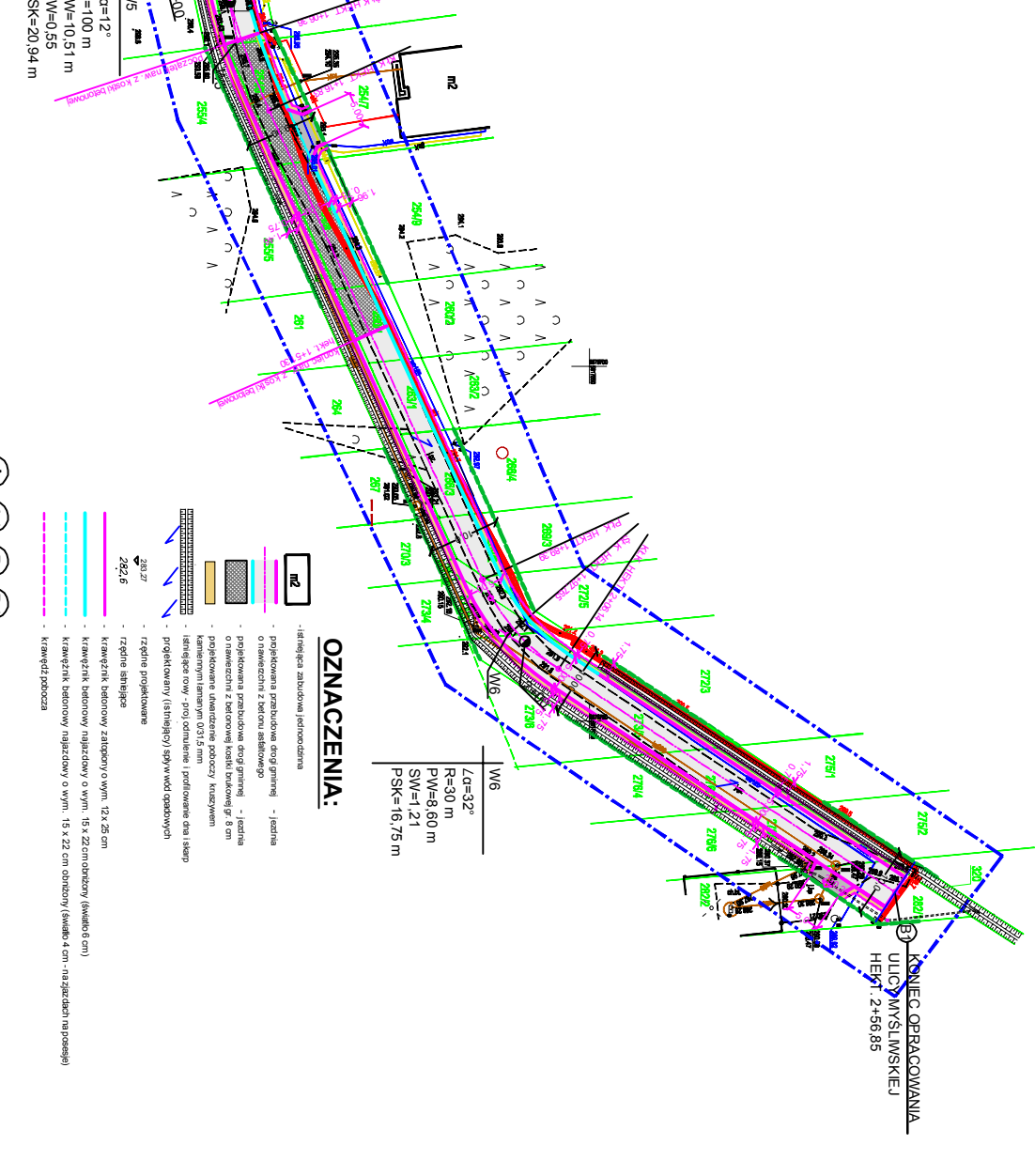
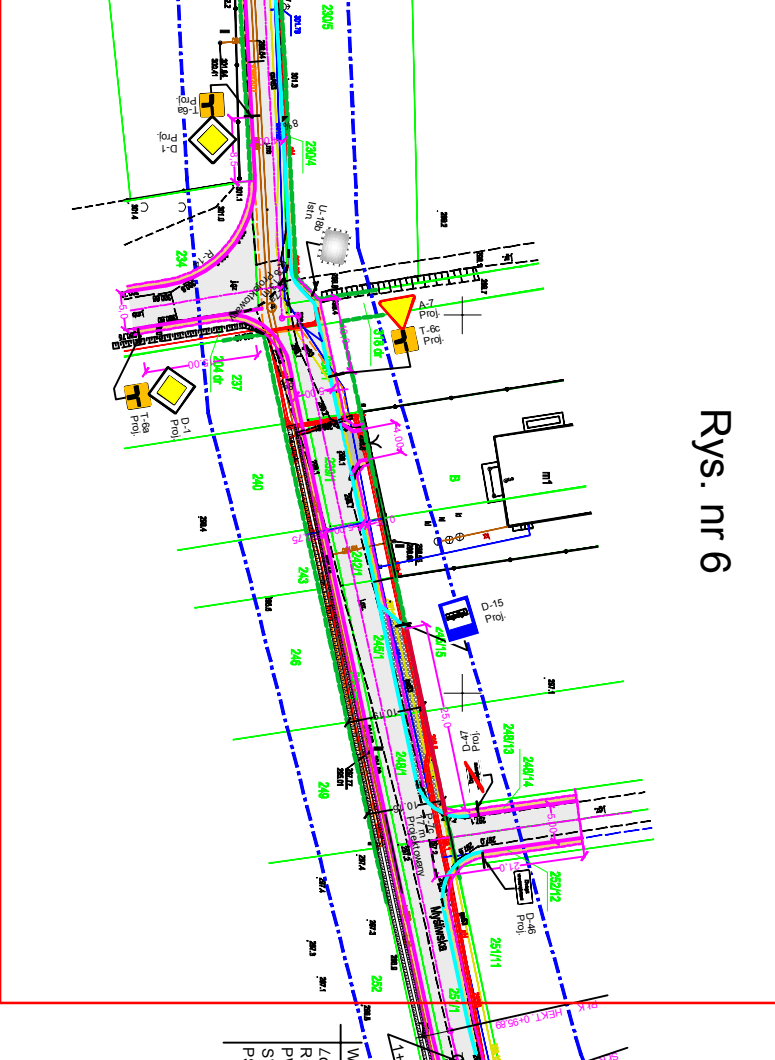
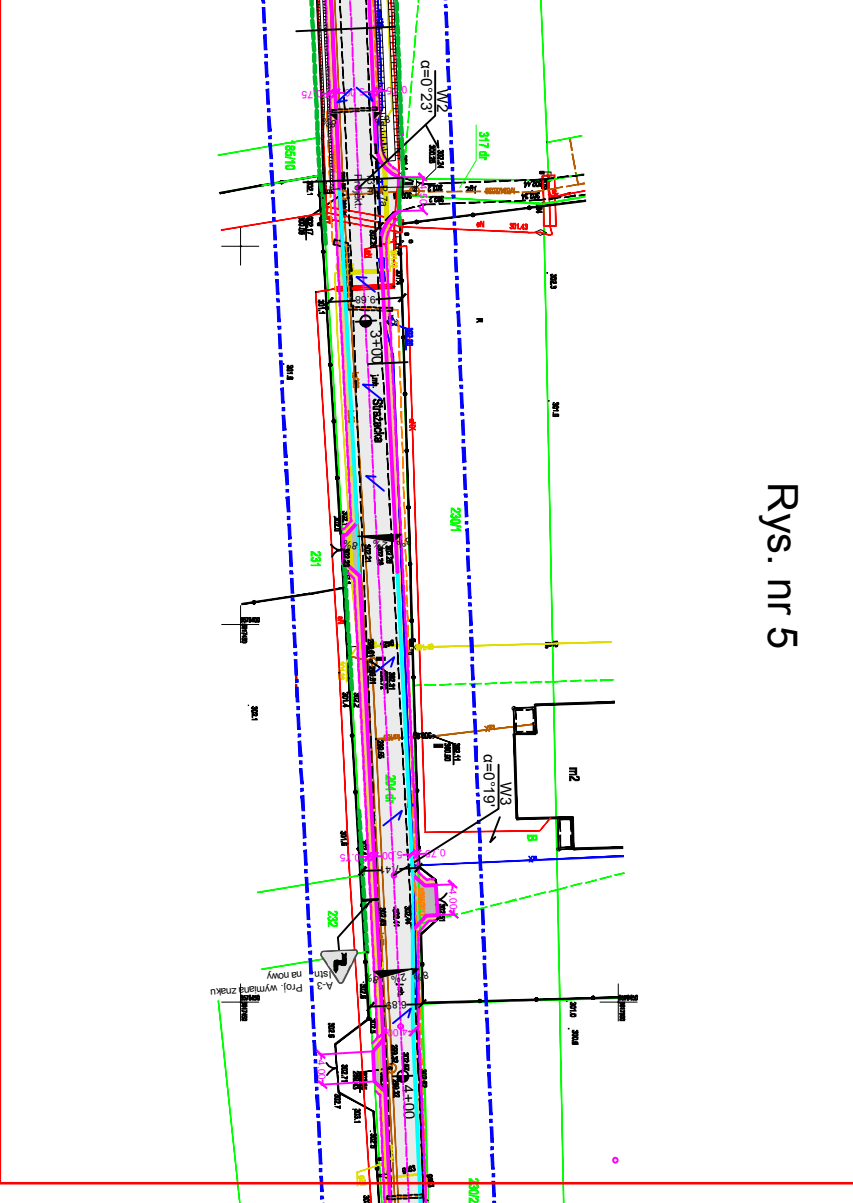
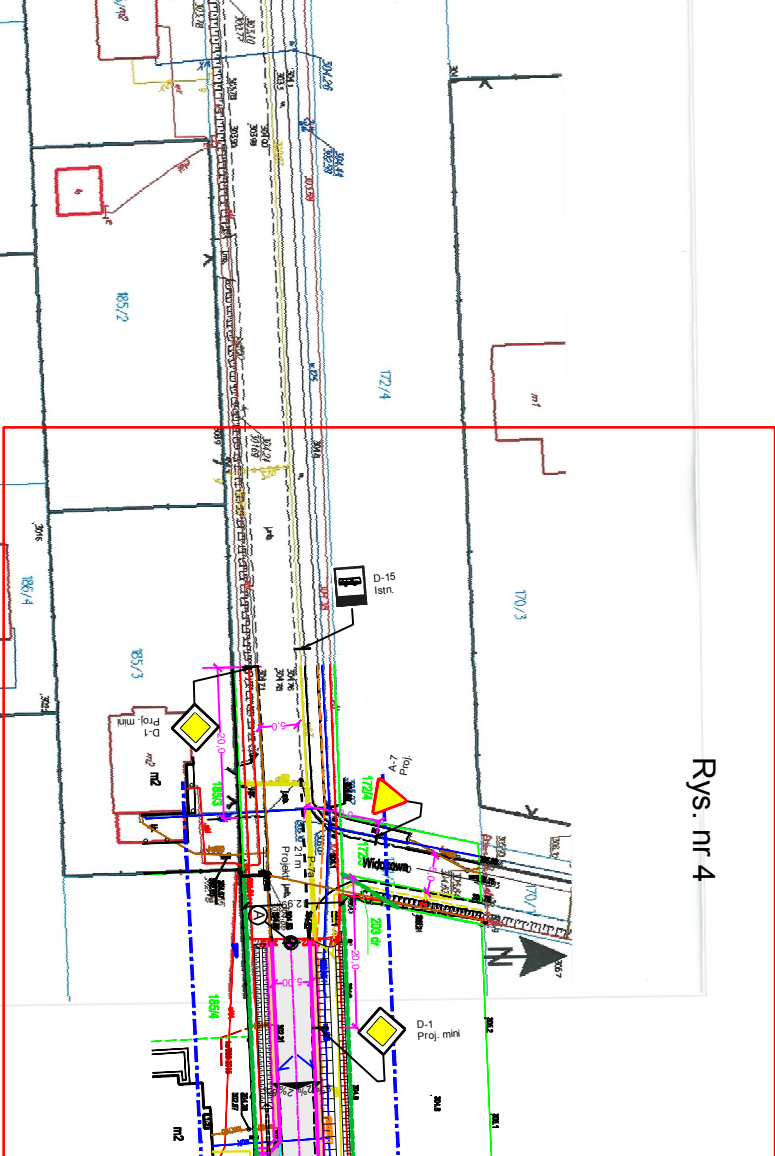
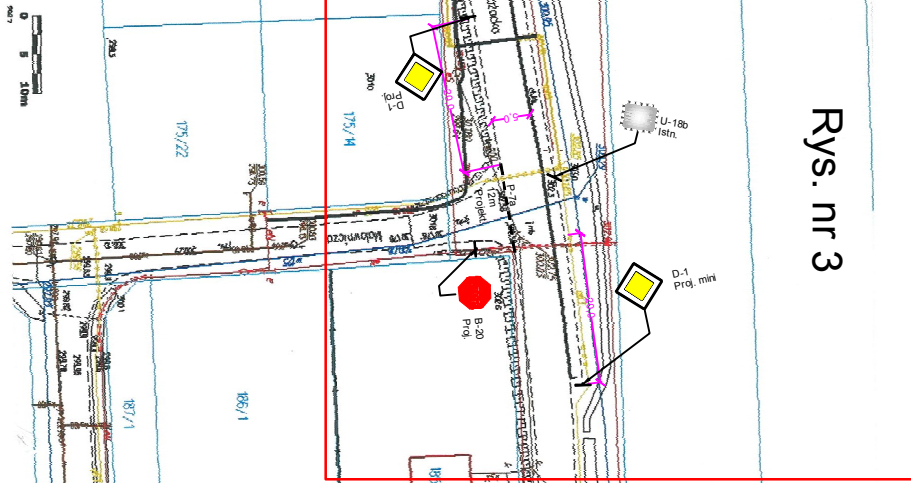
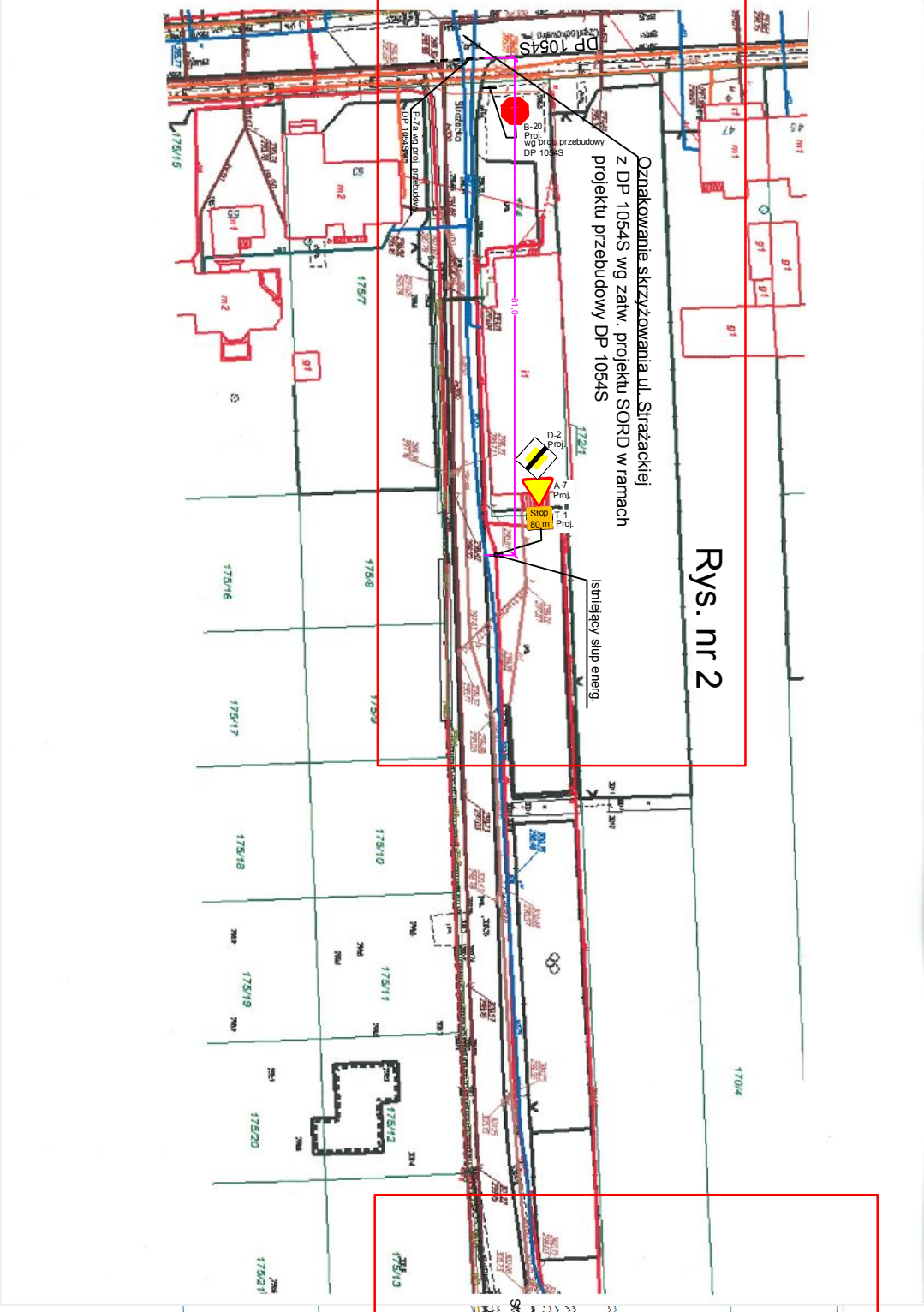
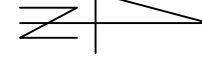
Mapa do celów projektowych

Ured: 240416 2. Starost
dnevi: 2002 4. prosinac, 2004. 300
adres: Ljubljana, ul. Slovenske, 14. kraljica
mapa: 6.130.30.13.4.1, 6.130.30.13.4.2, 6.130.30.13.4.4
stran: 1. 500
OK: 2002 2. 000 2002

Układ wykonawczy planów: 2020/19
Układ wykonawczy uchwały: 2020/19
Kierownik sekcji gospodarki: Andrzej Strużalski, tel. 11 04 2027

Using Goodnotes on a Smartphone
 Available for \$9.99 on the
 Apple App Store and Google Play
 42-330 Prospect Ave., Suite 407, #5
 2nd Floor
 NYC 10018-4208
 Tel: 212-693-4208

GEORGETA UPRAVNIYON
 Andrei Stancu
 id: 109741676 in the CNR Catalogue
 tel: 00359 744 111 111
 or Email: andr@1005

[illegible]

**OZNACZENIA DO PROJEKTU
STAŁEJ ORGANIZACJI RUCHU
DROGOWEGO:**

PROJ. OZNAKOWANIE PIONOWE:

PROJ. OZNAKOWANIE POZIOME:

OZNAKOWANIE ISTNIEJĄCE:

PIONOWE:

- „niebezpieczne zakręty” – pierwszy w p
- „przystanek autobusowy” - do pozosta

URZĄDZENIA BEZPIECZEŃSTWA

—