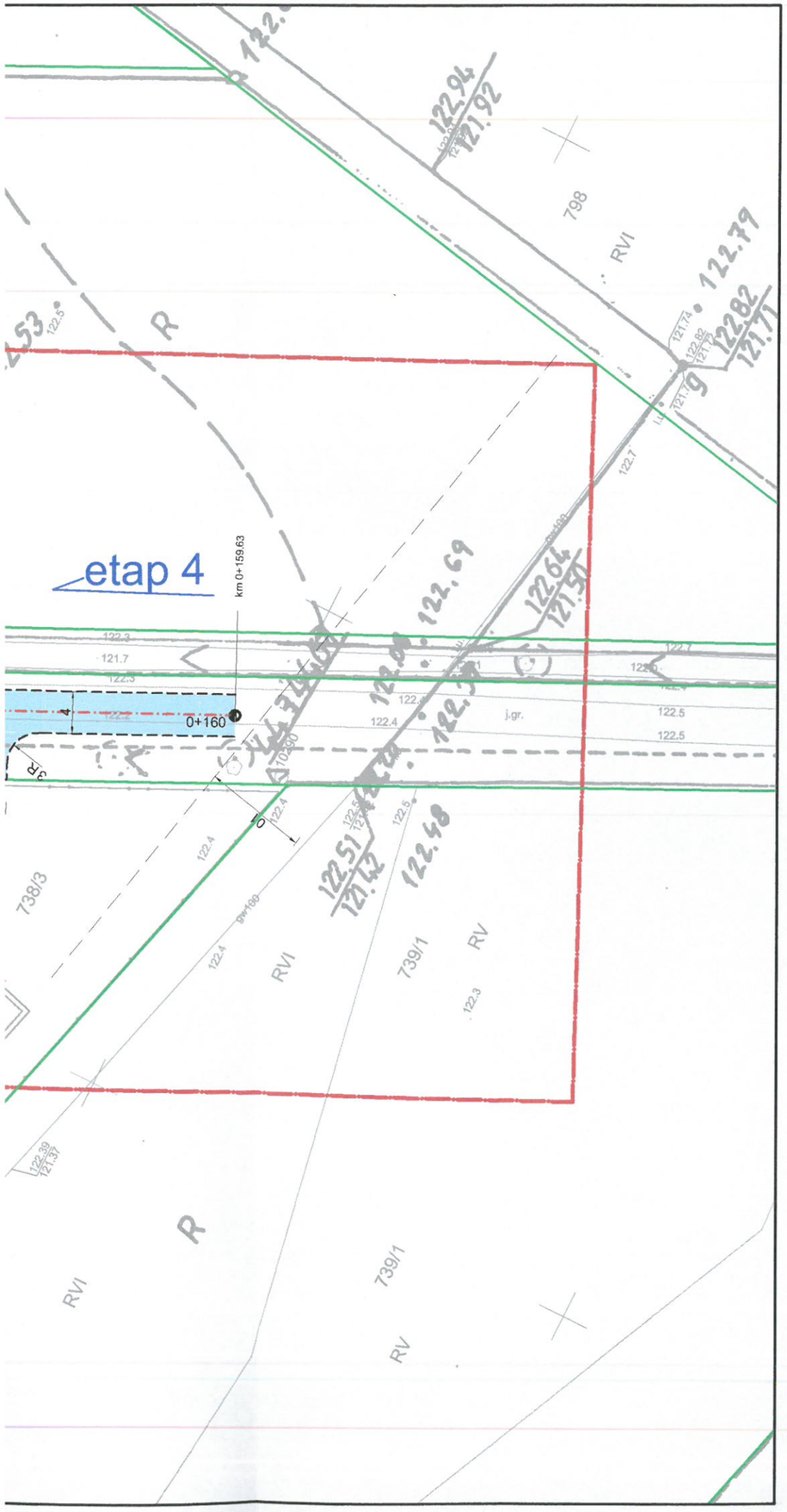

MAPA DO CELÓW PROJEKTOWYCH

SKALA 1:500

Województwo: wielkopolskie
Powiat: ostrowski
Jednostka ewidencyjna: 301703_5, Odolanów - obszar wiejski
(identyfikator, nazwa)

Obręb ewidencyjny: 301703_5.0001, Boników
(identyfikator, nazwa obrębu)

Oznaczenie kancelaryjne zgłoszenia pracy geodezyjnej: GGO.6640.4913.2019
Numer księgi robót wykonawcy: 410g/2019
Nazwa układu współrzędnych prostokątnych płaskich: "2000" strefa 6
Nazwa układu wysokości: "Kronsztad"
Siatka krzyży w układzie "2000" strefa 6:
Sekcja: 6.158.18.16.2.3
Obszar aktualizacji:
Ostrów Wielkopolski, dnia: 25 listopada 2019r.

WYKONAWCA

GEODEZJA
ul. Powstania Listopadowego 16
63-400 Ostrów Wielkopolski
tel. 503-72-74-62
NIP: 622-228-87-95 R-N: 300143747

GEODETA UPRAWNIONY
mgr inż. Maciej Kłakulak
upr. zaw. nr 18667
tel. 503-72-74-62

klauzula PODGiK

Poświadcza się, że niniejszy dokument został opracowany w wyniku prac geodezyjnych i kartograficznych, których rezultaty zawiera operat techniczny wpisany do ewidencji materiałów państwowego zasobu geodezyjnego i kartograficznego

STAROSTA OSTROWSKI
(Organ prowadzący państwowy zasób geodezyjny i kartograficzny)
P.3017.2019.4962-5
(Identyfikator ewidencyjny materiału zasobu – operatu technicznego)
12 GRU. 2019
(Data wpisania operatu technicznego do ewidencji materiałów zasobu)
Z up. STAROSTY
Kierownik
Powiatowego Ośrodka Dokumentacji
Geodezyjnej i Kartograficznej
Renata Siwak
(Imię, nazwisko i podpis osoby reprezentującej organ)

MAPA 1/2

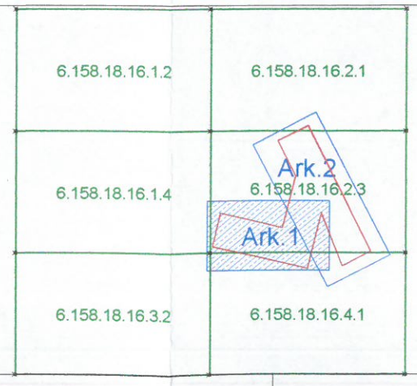

Informacje o służebnościach gruntowych mających wpływ na zagospodarowanie gruntów, zlokalizowanych w granicach projektowanej inwestycji: nie badano.

GEODEZJA
geodezja@geodezjaostrow.pl
tel. 503 727 462

Legenda:

- jezdnia bitumiczna
- oś drogi
- krawężnik betonowy 15x22cm najazdowy
- krawędź drogi
- granice działek
- numery działek

Polska Spółka Gazownictwa sp. z o.o.
Oddział Zakład Gazowniczy w Poznaniu

Wykreślono przebieg sieci gazowej rozdzielczej niskiego i średniego ciśnienia w oparciu o istniejące plany sieci gazowej.

Uzgodnienie – pismo Nr PSGPO.0108.763.051.22
Data 22.06.22 podpis
WAŻNOŚĆ UZGODNIENIA 2 LATA

KIEROWNIK
Gazownia w Ostrowie Wlkp.
Marek Janicki

ETAP 4

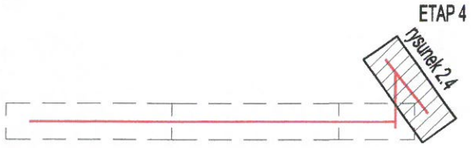

Inwestor	Gmina i Miasto Odolanów ul. Rynek 11 63-430 Odolanów
2001	Pracownia Projektowa Infrastruktury Drogowej Marcin Kasałka ul. Staroprzygodzka 25, 63-400 Ostrów Wielkopolski
Numer projektu - 537	AutoCAD Civil 3D - 343-45382590, 390-65304897, 388-46619288

Projekt budowlany (wykonawczy)

Budowa dróg gminnych ul. Leśnej i ul. Polnej w Bonikowie		grudzień 2019r 2.4
PLAN SYTUACYJNY		SKALA 1:500
PROJEKTANT	mgr inż. Marcin Kasałka WKP/0305/POOD/11	
SPRAWDZAJĄCY	mgr inż. Krzysztof Nawrocki WKP/0134/POOD/19	