








Załącznik 2					
Tabelaryczny wykaz drzew przeznaczonych do wycinki na zadaniu „Rozbudowa ulicy Żwirowej w miejscowości Wicko”					

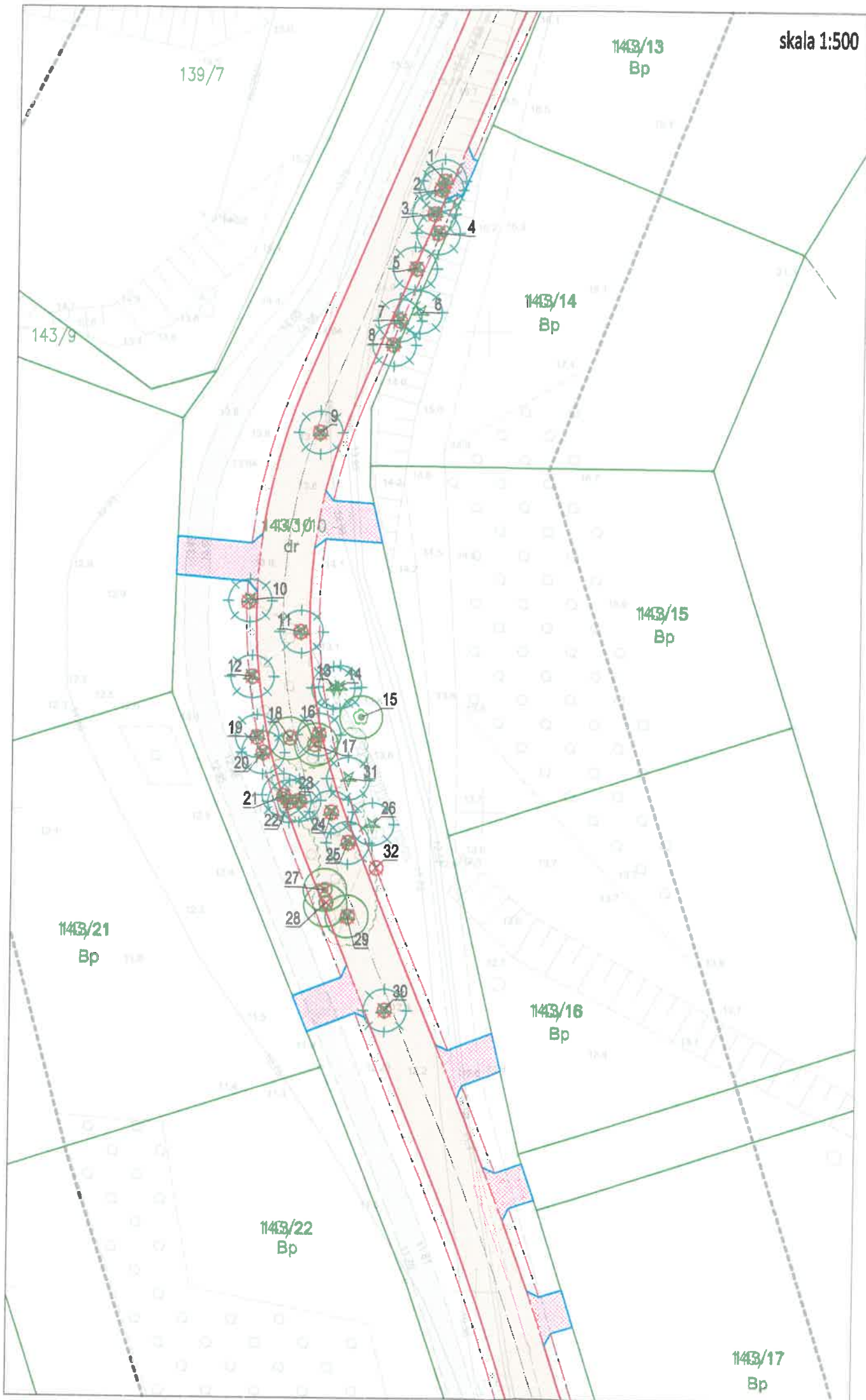
Lp.	L. na planie	Nazwa łacińska, nazwa polska	Obwód pnia mierzony na wys. 130 cm [cm]; powierzchnia krzewów [m²]	Uwagi	Przyczyna usunięcia drzew
1.	1	<i>Pinus sylvestris</i> L., sosna pospolita	74		kolizja z drogą
2.	2	<i>Pinus sylvestris</i> L., sosna pospolita	60		kolizja z drogą
3.	3	<i>Pinus sylvestris</i> L., sosna pospolita	86		kolizja z drogą
4.	4	<i>Pinus sylvestris</i> L., sosna pospolita	53		kolizja z poboczem
5.	5	<i>Pinus sylvestris</i> L., sosna pospolita	94		kolizja z poboczem
6.	7	<i>Pinus sylvestris</i> L., sosna pospolita	43+42		kolizja z poboczem
7.	8	<i>Pinus sylvestris</i> L., sosna pospolita	122+36		kolizja z poboczem
8.	9	<i>Pinus sylvestris</i> L., sosna pospolita	68+54		kolizja z drogą
9.	10	<i>Pinus sylvestris</i> L., sosna pospolita	89		kolizja z poboczem
10.	11	<i>Pinus sylvestris</i> L., sosna pospolita	122+119		kolizja z drogą
11.	12	<i>Pinus sylvestris</i> L., sosna pospolita	186		kolizja z poboczem
12.	16	<i>Pinus sylvestris</i> L., sosna pospolita	58		kolizja z drogą
13.	17	<i>Prunus cerasifera</i> , śliwa wiśniowa, ałyca	51+30		kolizja z drogą
14.	18	<i>Quercus petraea</i> L., dąb bezszypułkowy	52		kolizja z drogą
15.	19	<i>Pinus sylvestris</i> L., sosna pospolita	91		kolizja z poboczem
16.	20	<i>Pinus sylvestris</i> L., sosna pospolita	65+50		kolizja z poboczem
17.	21	<i>Pinus sylvestris</i> L., sosna pospolita	80		kolizja z drogą
18.	22	<i>Pinus sylvestris</i> L., sosna pospolita	68		kolizja z drogą
19.	23	<i>Pinus sylvestris</i> L., sosna pospolita	89		kolizja z drogą
20.	24	<i>Pinus sylvestris</i> L., sosna pospolita	123		kolizja z drogą
21.	25	<i>Pinus sylvestris</i> L., sosna pospolita	74		kolizja z drogą
22.	27	<i>Populus nigra</i> L., topola czarna 'Italica'	440	wyłamany jeden z przewodników	kolizja z drogą
23.	28	<i>Populus nigra</i> L., topola czarna 'Italica'	63		kolizja z drogą
24.	29	<i>Populus nigra</i> L., topola czarna 'Italica'	219	wyłamany jeden z przewodników	kolizja z drogą
25.	30	<i>Pinus sylvestris</i> L., sosna pospolita	83		kolizja z drogą
Tabelaryczny wykaz istniejących krzewów przeznaczonych do wycinki					
26.	32	<i>Ligustrum vulgare</i> , ligustr zwyčajny	67		kolizja z drogą

Załącznik 3 – Dokumentacja fotograficzna









DROGI

- proj. nawierzchnia pieszo-jezdni z kostki brukowej bet.
- proj. nawierzchnie zjazdów z kostki brukowej bet.
- proj. nawierzchnie poboczy gruntowych z warstwą filtracyjną
- istn. nawierzchnia ścieżki rowerowej bitumiczna
- proj. obramowania krawężniki betonowe 15x30
- proj. obramowania krawężniki betonowe 15x22
- proj. obramowania oporniki betonowe 12x25

ZIELEŃ

- drzewo liściaste
- drzewo iglaste
- grupa krzewów
- 26 nr drzewa w tab. 1
- drzewo przeznaczone do wycinki ze względu na kolizję z PZ

PROJEKT Ewelina Sierocińska-Siutkowska ul. Kamienna Brama 1/12, 72-300 Gryfice; NIP 857 183 76 52 tel.: 607 478 245, email: ewelina.sierocinska@gmail.com			
NAZWA INWESTYCJI:	Rozbudowa ul. Żwirowej w miejscowości Wicko		
LOKALIZACJA:	dz. nr 143/10 dr, obręb Wicko 25		
TYTUŁ RYSUNKU:	Inwentaryzacja zieleni, gospodarka drzewostanem		
INWESTOR:	Gmina Międzyzdroje		
OPRACOWAŁA:	mgr inż. EWELINA SIEROCIŃSKA-SIUTKOWSKA		
NR RYSUNKU:	1	SKALA:	1:500
DATA:	kwiecień 2024 r.		