

---

---

# **PROJEKT STAŁEJ ZMIANY ORGANIZACJI RUCHU**

Branża Drogowa

## **Zadanie:**

Projekt stałej zmiany organizacji ruchu na drodze gminnej K420048 – ul. Brzyski w miejscowości Leśnica,  
Groń

## **Inwestor:**

**GMINA BUKOWINA TATRZAŃSKA**  
ul. Długa 144  
34-530 Bukowina Tatrzańska



## **Lokalizacja:**

**Droga gminna:**  
K420048 – ul. Brzyski  
**Droga powiatowa:**  
1647K  
**m. Leśnica, Groń**  
**woj. Małopolskie**

## **Projektant:**

**mgr inż. Krzysztof Murzyniak**

*Styczeń 2023*

---

---

# **Zawartość opracowania**

## **I. Część opisowa**

## **II. Część rysunkowa**

*1. Mapa orientacyjna 1:5000*

*2.1-2.2 Plan sytuacyjny stałej organizacji ruchu 1:500*

# **OPIS TECHNICZNY**

## ***Projekt stałej zmiany organizacji ruchu na drodze gminnej K420048 ul. Brzyski w miejscowości Leśnica, Groń***

### **1. Przedmiot opracowania:**

Opracowanie zawiera zmianę w stałej organizacji ruchu dla drogi gminnej K420048 ul. Brzyski w miejscowości Leśnica i Groń

Organizacja ruchu polega na wprowadzeniu stałych zmian w oznakowaniu pionowym, celem poprawy bezpieczeństwa użytkowników drogi oraz mieszkańców.

### **2. Podstawa opracowania:**

- Rozporządzenie Ministra Infrastruktury z dnia 23.09.2003r. z późniejszymi zmianami „w sprawie szczegółowych warunków zarządzania ruchem na drogach oraz wykonywania nadzoru nad tym zarządzeniem (Dz.U. 2017 poz. 784)”;
- Rozporządzenie Ministrów Infrastruktury oraz Spraw Wewnętrznych Administracji z dnia 31 lipca 2002 roku z późniejszymi zmianami „w sprawie znaków i sygnałów drogowych (Dz.U. 2019 poz. 2310)
- Rozporządzenie Ministra Infrastruktury z dnia 3 lipca 2003r. z późniejszymi zmianami „w sprawie szczegółowych warunków technicznych dla znaków i sygnałów drogowych oraz urządzeń bezpieczeństwa ruchu drogowego i warunki ich umieszczania na drogach.” Dz.U. 2019 poz. 2311
- Plan sytuacyjny
- Wizja lokalna w terenie

### **3. Stan istniejący:**

Odcinek drogi gminnej K420048 ul. Brzyski objęty opracowaniem wprowadzenia stałej organizacji ruchu w postaci oznakowania pionowego charakteryzuje się przekrojem jednojezdniowym, dwupasowym o szerokości jezdni ok 3.5m. Posiada prawostronne oraz lewostronne pobocze o szerokości 0.5m. Jezdnia o nawierzchni asfaltowej.

**Odcinek drogi powiatowej 1647K** objęty opracowaniem wprowadzenia stałej organizacji ruchu w postaci oznakowania pionowego charakteryzuje się przekrojem jednojezdniowym, dwupasowym o szerokości jezdni średnio 5.5m. Posiada prawostronne oraz lewostronne pobocze o szerokości 0.75m. Jezdnia o nawierzchni asfaltowej.

Odcinki drogi znajduje się w obszarze zabudowanym – mieszkalnym. Natężenie ruchu pieszych i rowerzystów – średnie. Istniejące oznakowanie pionowe uwzględniono na załączniku graficznym.

#### **4. Zakres opracowania:**

Opracowanie zawiera zmianę w stałej organizacji ruchu na odcinku drogi gminnej K420048 ul. Brzyski oraz na drodze powiatowej 1647K polegającej na wprowadzeniu zmian w postaci wprowadzenia oznakowania pionowego celem poprawy bezpieczeństwa osób poruszających się drogą gminną oraz mieszkańców.

Projektowane zmiany w stałej organizacji ruchu polega na wprowadzeniu następującego oznakowania pionowego:

##### **K420048 ul. Brzyski**

- **B-20** – „STOP” - 2.szt
- **B-33** – „ograniczenie prędkości do 30km/h” – 2szt.
- **A-21** - „stromy podjazd” – 1szt.
- **A-22** - „stromy zjazd” – 1szt.
- **B-18** - „zakaz wjazdu pojazdów o rzeczywistej masie ponad 5t” – 2szt.

##### **Droga powiatowa nr 1674K:**

- **D-1** – „droga z pierwszeństwem przejazdu” - 4.szt

***UWAGA: Oznakowanie przeznaczone do likwidacji należy przekazać w stanie nie naruszonym inwestorowi.***

**Projektowane oznakowanie pionowe oraz pozostałe szczegóły przedstawiono na załączonym planie sytuacyjnym.**

#### **5. Terminy:**

Planowany termin wprowadzenia stałej zmiany organizacji ruchu nastąpi do końca 2023 roku po uzyskaniu niezbędnych uzgodnień i zezwoleń.

**6. Znaki drogowe:**

Oznakowanie należy wykonać zgodnie z Załącznikami 1-4 do Rozporządzenia Ministra Infrastruktury z dnia 3 lipca 2003 „w sprawie szczegółowych warunków technicznych dla znaków i sygnałów drogowych oraz urządzeń bezpieczeństwa ruchu drogowego i warunków ich umieszczania na drogach” (Dz.U. z 2019r. poz. 2311 z późn. zmianami)

**7. Umieszczenie znaków:**

Lokalizację projektowanego i istniejącego oznakowania drogowego przedstawiono na załączonych planach sytuacyjnych.

***UWAGA: Oznakowanie przeznaczone do likwidacji należy przekazać w stanie nie naruszonym inwestorowi***

*Opracował:*

*mgr inż. Krzysztof Murzyniak*

## OŚWIADCZENIE

Oświadczam że projekt stałej organizacji ruchu pn.: „**Projekt stałej zmiany organizacji ruchu na drodze gminnej K420044 - Osiedle Wilki w miejscowości Czarna Góra**” został wykonany zgodnie z obowiązującymi przepisami, a w szczególności z załącznikiem nr 1 do rozporządzenia Ministra Infrastruktury z dnia 3 lipca 2003r w sprawie szczegółowych warunków technicznych dla znaków i sygnałów drogowych oraz urządzeń bezpieczeństwa ruchu drogowego i warunków ich usytuowania na drodze / Dz.U. 2019 poz. 2311 /.

.....  
Data i podpis projektanta

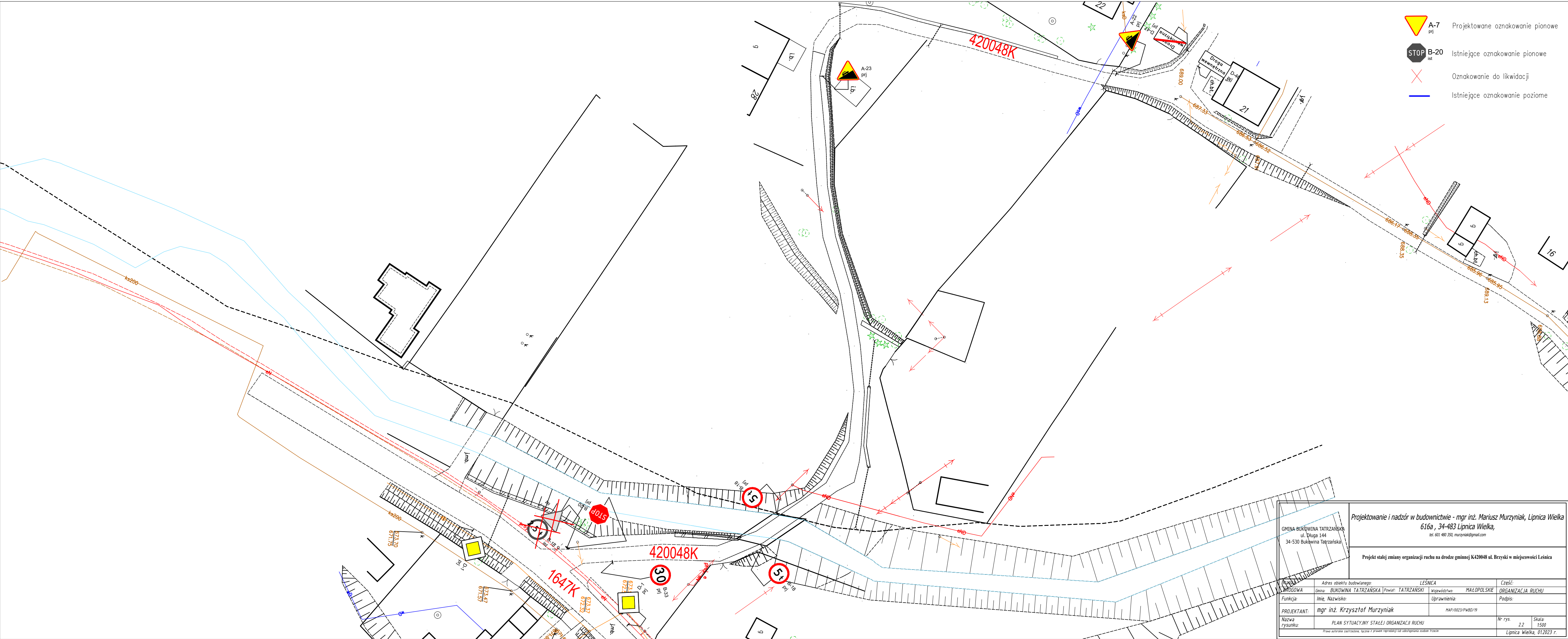






GMINA BUKOWINA TATRZAŃSKA ul. Długa 144 34-530 Bukowina Tatrzańska		Projektowanie i nadzór w budownictwie - mgr inż. Mariusz Murzyniak, Lipnica Wielka 616a , 34-483 Lipnica Wielka, tel. 601 480 350, murzyniak@gmail.com			
		Projekt stałej zmiany organizacji ruchu na drodze gminnej K420048 ul. Brzyski w miejscowości Leśnica			
Branża:	Adres obiektu budowlanego: LEŚNICA			Część:	
DROGOWA	Gmina: BUKOWINA TATRZAŃSKA	Powiat: TATRZAŃSKI	Województwo: MAŁOPOLSKIE	ORGANIZACJA RUCHU	
Funkcja:	Imię, Nazwisko:		Uprawnienia:	Podpis:	
PROJEKTANT:	mgr inż. Krzysztof Murzyniak		MAP/0023/PWBD/19		
Nazwa rysunku:	MAPA ORIENTACYJNA			Nr rys. 1 Skala: 1:5000	
Prawa autorskie zastrzeżone, łącznie z prawem reprodukcji lub udostępniania osobom trzecim				Lipnica Wielka, 01.2023 r.	









-  A-7  
pj Projektowane oznakowanie pionowe
-  B-20  
ist Istniejące oznakowanie pionowe
-  Oznakowanie do likwidacji
-  Istniejące oznakowanie poziome

Projektowanie i nadzór w budownictwie - mgr inż. Mariusz Murzyniak, Lipnica Wielka 616a, 34-483 Lipnica Wielka, tel. 601 480 350, murzyniak@gmail.com			
Projekt stałej zmiany organizacji ruchu na drodze gminnej K420048 ul. Brzyski w miejscowości Leśnica			
Adres obiektu budowlanego:	LEŚNICA		
Adres:	Gmina: BUKOWINA TATRZAŃSKA	Powiat: TATRZAŃSKI	Województwo: MAŁOPOLSKIE
Organizacja:	Imię, Nazwisko:	Uprawnienia:	Podpis:
PROJEKTANT:	mgr inż. Krzysztof Murzyniak		
Nazwa rysunku:	PLAN SYTUACYJNY STAŁEJ ORGANIZACJI RUCHU		
Prawa autorskie zastrzeżone, łaczenie z prawem reprodukcji lub udostępniania osobom trzecim			Nr rys. 2.2 Skala: 1:500 Lipnica Wielka, 01.2023 r.