



WOJEWÓDZKI URZĄD OCHRONY ZABYTKÓW
W POZNANIU
DELEGATURA W KALISZU

62-800 Kalisz
ul. Juliana Tuwima 10
tel. (62) 767 23 21
tel./fax (62) 757 64 21
<http://poznan.wuoz.gov.pl/>
e-mail: kalisz.sekretariat@poznan.wuoz.gov.pl

Ka.5183.1169.2.2022

Kalisz, dn. 14.03.2022 r.

Gmina i Miasto Nowe Skalmierzyce
Skalmierzyce
ul Ostrowska 8
63-460 Nowe Skalmierzyce
pełnomocnik:
Biuro Projektowe
Natalia Mosiek
Mączniki
ul Aleja Rzekty 34
63-460 Nowe Skalmierzyce

Dot. wniosku z dnia: 08.03.2022
data wpływu 10.03.2022 r.

Dotyczy: przebudowy drogi wewnętrznej ul. Okólna, dz. nr 331/4, w m. Nowe Skalmierzyce.

W odpowiedzi na pismo w sprawie jak wyżej Wojewódzki Urząd Ochrony Zabytków w Poznaniu Delegatura w Kaliszu informuje, iż pozytywnie opiniuje przedmiotową inwestycję

Jeżeli w trakcie prowadzenia robót budowlanych lub ziemnych zostanie odkryty przedmiot, co do którego istnieje przypuszczenie, iż jest on zabytkiem archeologicznym, Inwestor zobowiązany jest niezwłocznie zgłosić ten fakt do Wojewódzkiego Urzędu Ochrony Zabytków w Poznaniu – Delegatury w Kaliszu.

Wojewódzki Urząd Ochrony Zabytków
w Poznaniu
Kierownik Delegatury w Kaliszu
Ewa Matuszewska

PROJEKTOWYCH 1:500

301702_4.0001 Nowe Skalmierzyce
wch płaskich: 2000 strefa 6
okości: PL-EVRF2007-NH

GG0.6640.853.2021

if:

KIEROWNIK PRAC GEODEZYJNYCH
GEODETA UPRAWNIONY

mgr inż. Grzegorz Glapa
Upr. zaw. nr 17939
tel. 603 668 916

OPRACOWAŁ:

GEODETA
inż. Przemysław Antczak
tel. 509 336 197

Poświadczam, że niniejszy dokument został
opracowany w wyniku prac geodezyjnych
i kartograficznych, których rezultaty zawiera
operat techniczny wpisany do ewidencji
materiałów państwowego zasobu
geodezyjnego i kartograficznego

STAROSTA OSTROWSKI

(Osoba prowadząca ewidencję zasobu geodezyjnego i kartograficznego)

P.3017.2021.1408

23-03-2021

(Identyfikator ewidencji materiałów zasobu - operatu technicznego)

Data wpisania operatu technicznego do ewidencji materiałów zasobu

Z up. STAROSTY

Kierownik












Powiatowego Ośrodka Dokumentacji

Geodezyjnej i Kartograficznej

Renata Siwoch

(Inne nazwisko - na imię osoby reprezentującej organ)

LEGENDA:

-  jezdnia z betonowej kostki brukowej - kolor szary
-  chodnik z betonowej kostki brukowej - kolor szary
-  zjazd z betonowej kostki brukowej - kolor czerwony
-  oś jezdni
-  krawężnik betonowy najazdowy 15x22x100 cm
-  opornik betonowy 12x25x100 cm
-  obrzeże betonowe 6x25x100 cm
-  przykanalik PVC Ø160 mm
-  sieć kanalizacji deszczowej - wg odrębnego opracowania
-  wpust deszczowy - wg odrębnego opracowania
-  numer ewidencyjny nieruchomości na której zlokalizowana jest inwestycja

Załącznik do projektu budowlanego

Ka. 5183.1163.2.2022
14.03.2022

Z dnia

Kierownik Urzędu Ochrony Zabytków
w Poznaniu
Kierownik Delegatury w Kaliszu
Piotr Mosiek

Jednostka projektowa:



Pracownia Projektowa Piotr Mosiek
Mączniki, ul. Aleja Rzekty 34
63-460 Nowe Skalmierzyce
mosiek.piotr@gmail.com

Zamawiający:



Gmina i Miasto Nowe Skalmierzyce
Skalmierzyce, ul. Ostrowska 8
63-400 Ostrów Wielkopolski

Stadium:

Projekt budowlany

Nazwa zadania:

Przebudowa drogi dz. nr 331/4 - ul. Okólna
w miejscowości Nowe Skalmierzyce

Branża:


Drogonia

Nazwa opracowania:

Plan zagospodarowania terenu

Skala: 1:500

Zespół projektowy:

Funkcja:	Imię i Nazwisko:	Specjalność i nr uprawnień:	Podpis:
Projektant:	mgr inż. Piotr Mosiek	w spec. inżynierskiej drogowej bez ograniczeń WKP/0290/P000/21	
Data:	Umowa / zlecenie nr:		
styczeń 2022r.	RT1 271.114.2021 z dnia 31.05.2021r.		
			Nr rys:
			2.0



UGK mgr inż. Grzegorz Glapa
tel. 603 668 916